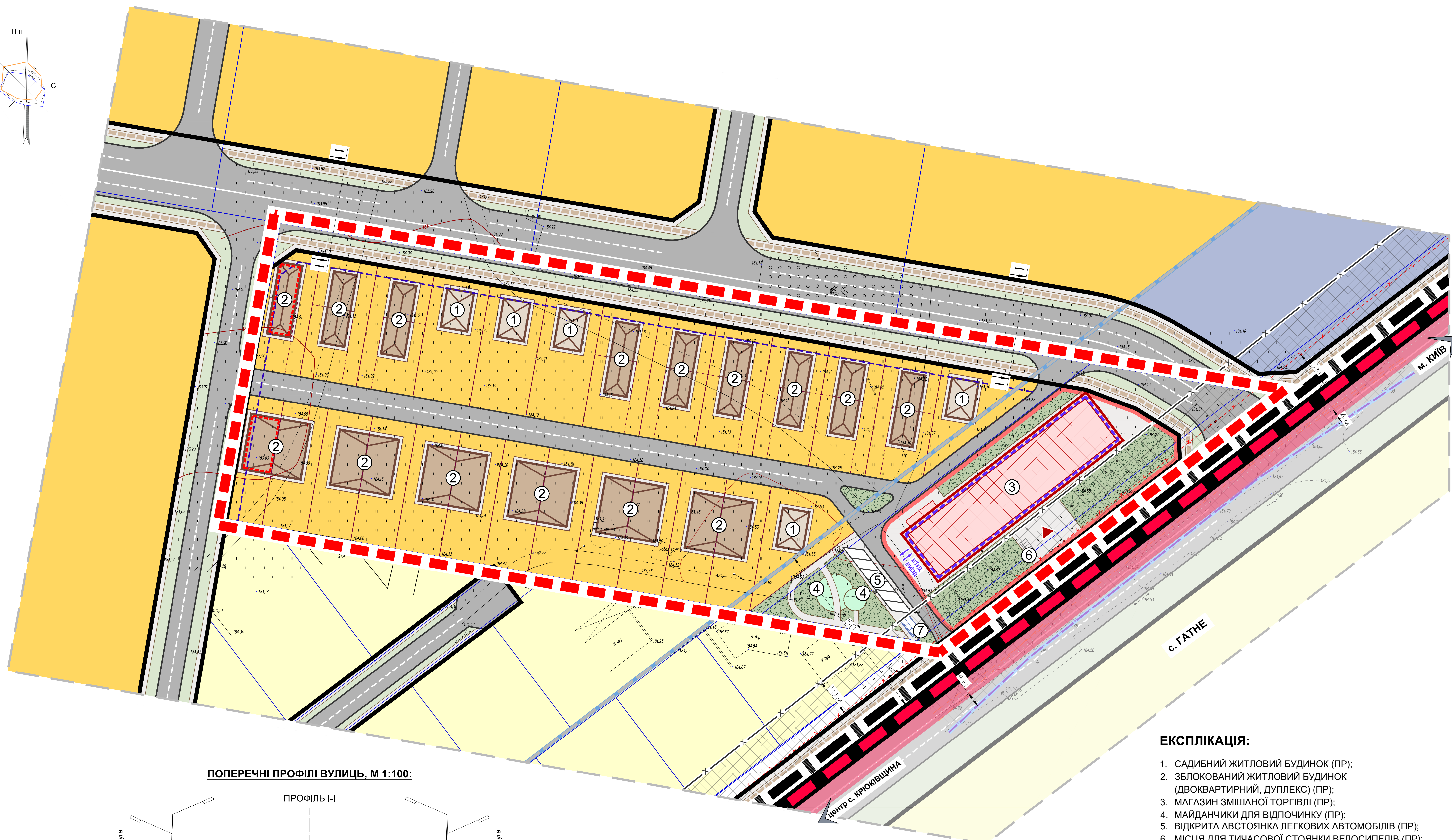
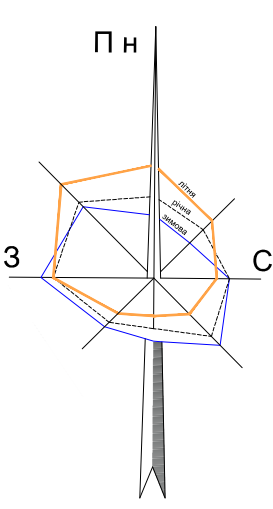




**ДЕТАЛЬНИЙ ПЛАН ТЕРИТОРІЇ ЗЕМЕЛЬНОЇ ДІЛЯНКИ ЗАГАЛЬНОЮ ПЛОЩЕЮ 1,8011 ГА  
В СХІДНІЙ ЧАСТИНІ СЕЛА КРЮКІВЩИНА БУЧАНСЬКОГО РАЙОНУ КИЇВСЬКОЇ ОБЛАСТІ**

**ПРОЕКТНИЙ ПЛАН ПОЄДНАНИЙ ІЗ СХЕМОЮ  
ПРОГНОЗОВАНИХ ПЛАНУВАЛЬНИХ ОБМЕЖЕНЬ**



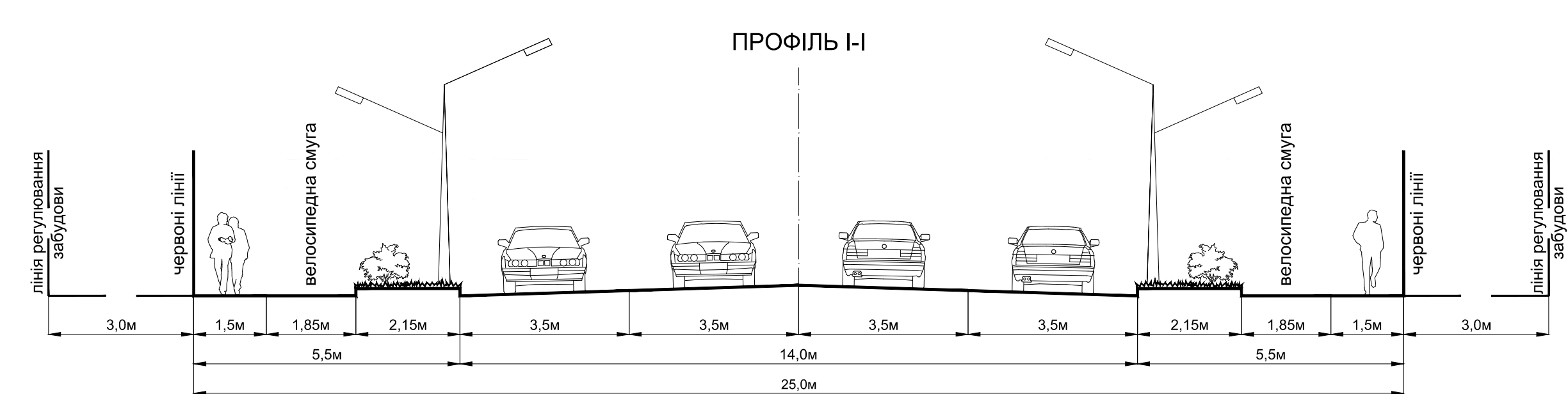
**УМОВНІ ПОЗНАЧЕННЯ:**

- МЕЖІ:**
- ІСЮНОКЕ: [Symbol] ПРОЕКТЕ: [Symbol] с. КРЮКІВЩИНА
  - [Symbol] РОЗРОБКИ ДПТ
  - [Symbol] ЗЕМЛЕКОРИСТУВАННЯ
- ТЕРИТОРІЇ:**
- [Symbol] ЖИТЛОВОЇ САДИБНОЇ ЗАБУДОВИ
  - [Symbol] ЖИТЛОВОЇ БЛОКОВАНОЇ ЗАБУДОВИ
  - [Symbol] ГРОМАДСЬКОЇ ЗАБУДОВИ
  - [Symbol] ВБУДОВАНИХ ГРОМАДСЬКИХ ПРИМІЩЕНЬ
  - [Symbol] МАЙДАНЧИКИ ДЛЯ ВІДПОЧИНКУ
  - [Symbol] ЗЕЛЕНІ НАСАДЖЕННЯ ЗАГАЛЬНОГО КОРИСТУВАННЯ
  - [Symbol] ЗЕЛЕНІ НАСАДЖЕННЯ ОБМЕЖЕНОГО КОРИСТУВАННЯ
  - [Symbol] ЗЕЛЕНІ НАСАДЖЕННЯ СПЕЦІАЛЬНОГО ПРИЗНАЧЕННЯ
  - [Symbol] ІНЖЕНЕРНИХ СПОРУД
  - [Symbol] ВІДКРИТИХ МІСЦЬ ДЛЯ ЗБЕРІГАННЯ АВТОМОБІЛІВ
  - [Symbol] ПІДЗЕМНОГО ПАРКІНГУ
  - [Symbol] МІСЦЯ ДЛЯ ТИМЧАСОВОЇ СТОЯНКИ ВЕЛОСИПЕДІВ
  - [Symbol] ГОСПОДАРЧИХ БУДІВЕЛЬ ТА СПОРУД
- ВУЛИЧНО-ДОРОЖНЬОЇ МЕРЕЖІ:**
- [Symbol] ЖИТЛОВІ ВУЛИЦІ
  - [Symbol] ПРОЇЗДИ
  - [Symbol] ПІХОДІДНІ ДОРІЖКИ
  - [Symbol] ВЕЛОСИПЕДНІ СМУГИ
- ІНЖЕНЕРНІ МЕРЕЖІ:**
- [Symbol] ПОВІТРЯНИХ ЛІНІЙ ЕЛЕКТРОПЕРЕДАЧІ
  - [Symbol] ГАЗОПРОВІДІВ СЕРЕДЬНОГО ТИСКУ
  - [Symbol] ПОВІТРЯНИХ ЛІНІЙ ЕЛЕКТРОПЕРЕДАЧІ, ЩО ПРОПОНУЮТЬСЯ ДО ПЕРЕКЛАДАННЯ У КАБЕЛЬ
- ПЛАНУВАЛЬНІ ОБМЕЖЕННЯ:**
- [Symbol] ЛІНІЇ РЕГУЛЮВАННЯ ЗАБУДОВИ
  - [Symbol] ОХОРОННА ЗОНА ГАЗОПРОВІДУ СЕРЕДЬНОГО ТИСКУ
  - [Symbol] САНИТАРНО-ЗАХИСНА ЗОНА АВТОДОРІГ
  - [Symbol] ПЛАНУВАЛЬНІ ОБМЕЖЕННЯ, ЩО ДІЮТЬ ДО МОМЕНТУ ЇХ СКОРОЧЕННЯ, ЗА УМОВИ ПРОВЕДЕННЯ ВІДПОВІДНИХ ЗАХОДІВ, АБО ЛІКВІДАЦІЇ ОБ'ЄКТУ ШКІДЛИВОГО ВПЛИВУ

**ОСНОВНІ ТЕХНІКО-ЕКОНОМІЧНІ ПОКАЗНИКИ**

№ з/п	Показники	Одиниця виміру	Сучасний стан	Проектний період
<b>I</b>	<b>ТЕРИТОРІЯ</b>			
	Територія в межах проекту, у тому числі:	га	<b>1,8506</b>	<b>1,8506</b>
	1 Житлова зона, у т.ч.:	га	-	<b>1,2930</b>
	Підзона садибної забудови			0,2401
	Підзона блокованої забудови			0,9207
	Підзона проїздів			0,1322
	2 Громадська зона, у тому числі:	га	-	<b>0,3570</b>
	площа забудови магазину			0,1000
	3 Зона вулиць в червоних лініях	га	-	<b>0,2006</b>
	4 Інші території, у т.ч.:	га	<b>1,8506</b>	-
	землі заводу			0,0495
	землі сільськогосподарського призначення			1,8011
<b>II</b>	<b>НАСЕЛЕННЯ</b>			
	чисельність населення	люди	-	<b>105</b>
	щільність населення	люди/га	-	<b>57</b>
<b>III</b>	<b>КІЛЬКІСТЬ ДІЛЯНОК</b>	од.	-	<b>35</b>
<b>IV</b>	<b>ЖИТЛОВИЙ ФОНД</b>			
	Житловий фонд	м <sup>2</sup> загальної житлової площі	-	<b>3675</b>
	Середня житлова забезпеченість	м <sup>2</sup> /люди	-	<b>35</b>
	Кількість будинків	будинків	-	<b>20</b>
	садибні			5
	двоквартирні (дуплекси)			15
<b>V</b>	<b>ЗАГАЛЬНА ПЛОЩА БУДИНКІВ, у т.ч.:</b>	м <sup>2</sup>	-	<b>4350</b>
	садибні			750
	двоквартирні (дуплекси)			3600
<b>VI</b>	<b>УСТАНОВИ І ПІДПРИЄМСТВА ОБСЛУГОВУВАННЯ(РОЗРАХУНКОВІ)</b>			
	Заклади дошкільної освіти	місць	-	6
	Заклади загальної середньої освіти	учнів	-	12
	Заклади (центри) вторинної медичної допомоги	ліжок		1
	Заклади (центри) первинної медичної допомоги:	відвід. за зміну		2
	• для дорослих			1
	• для дітей			1
	Магазини	м <sup>2</sup> торгової площі		3,7
	• продовольчих товарів			1,6
	• непродовольчих товарів			2,1
	Підприємства громадського харчування	місць		1
<b>VII</b>	<b>ВУЛИЧНО-ДОРОЖНЯ МЕРЕЖА ТА МІСЬКИЙ ПАСАЖИРСЬКИЙ ТРАНСПОРТ</b>			
	Кількість автомобільних стоянок, у т.ч.:	місць		46
	• надземні автостоянки			6
	• підземний паркінг			40
	Кількість стоянок для велосипедів	місць		5

**ПОПЕРЕЧНІ ПРОФІЛІ ВУЛИЦЬ, М 1:100:**



**ЕКСПЛІКАЦІЯ:**

- САДИБНИЙ ЖИТЛОВИЙ БУДИНОК (ПР);
- ЗБЛОКОВАНИЙ ЖИТЛОВИЙ БУДИНОК (ДВОКВАРТИРНИЙ, ДУПЛЕКС) (ПР);
- МАГАЗИН ЗМІШАНОЇ ТОРГІВЛІ (ПР);
- МАЙДАНЧИКИ ДЛЯ ВІДПОЧИНКУ (ПР);
- ВІДКРИТА АВСТОЯНКА ЛЕГКОВИХ АВТОМОБІЛІВ (ПР);
- МІСЦЯ ДЛЯ ТИМЧАСОВОЇ СТОЯНКИ ВЕЛОСИПЕДІВ (ПР);
- МАЙДАНЧИК ДЛЯ ЗБОРУ ТПВ (ПР).