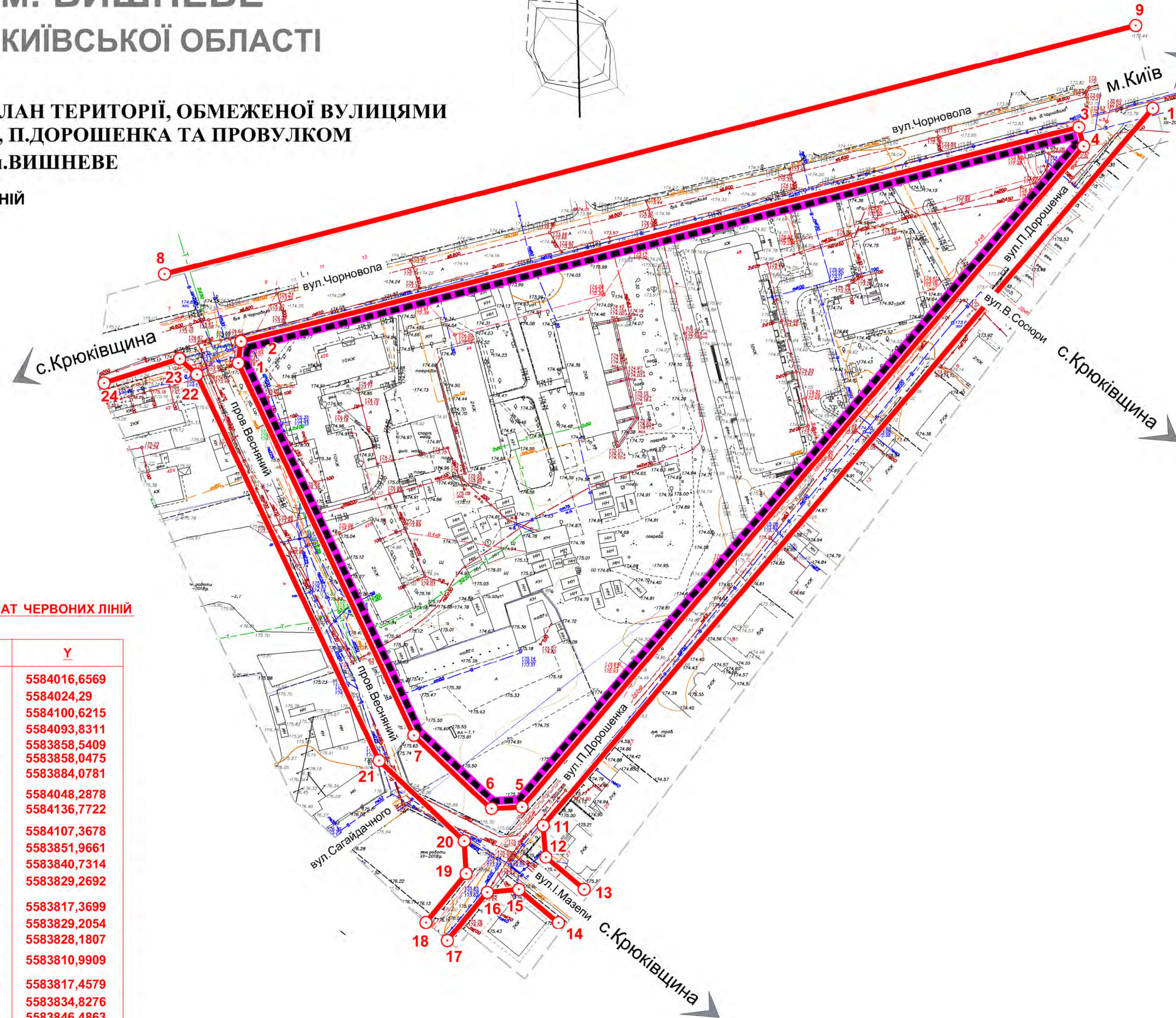
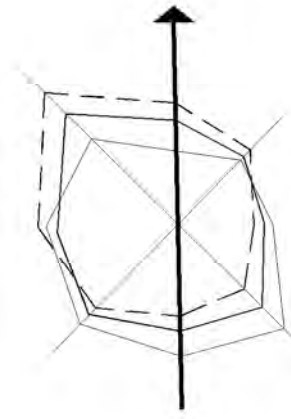




М. ВИШНЕВЕ КИЇВСЬКОЇ ОБЛАСТІ




ДЕТАЛЬНИЙ ПЛАН ТЕРИТОРІЇ, ОБМЕЖЕНОЇ ВУЛИЦЯМИ
В.ЧОРНОВОЛА, П.ДОРОШЕНКА ТА ПРОВУЛКОМ
ВЕСНЯНИЙ В м.ВИШНЕВЕ

ПЛАН ЧЕРВОНИХ ЛІНІЙ
М 1:1000



УМОВНІ ПОЗНАЧЕННЯ:

МЕЖІ:

-  РОЗРОБКИ ДІПТ
-  ЗЕМЛЕКОРИСТУВАННЯ
-  ЧЕРВОНІ ЛІНІЇ

ТАБЛИЦЯ КООРДИНАТ ЧЕРВОНИХ ЛІНІЙ

N	X	Y
1	291831,3381	5584016,6569
2	291832,3007	5584024,29
3	292130,4669	5584100,6215
4	292132,2047	5584093,8311
5	291932,3296	5583858,5409
6	291921,4745	5583858,0475
7	291893,8117	5583884,0781
8	291805,908	5584048,2878
9	292150,7135	5584136,7722
10	292156,8256	5584107,3678
11	291939,855	5583851,9661
12	291940,8088	5583840,7314
13	291954,4398	5583829,2692
14	291945,2848	5583817,3699
15	291931,1805	5583829,2054
16	291919,9453	5583828,1807
17	291905,7496	5583810,9909
18	291898,1211	5583817,4579
19	291912,4749	5583834,8276
20	291911,7561	5583846,4863
21	291881,4507	5583875,1209
22	291816,631	5584012,6358
23	291810,4571	5584018,1777
24	291783,5894	5584009,6052



Державне підприємство
"НДП Містобудування"