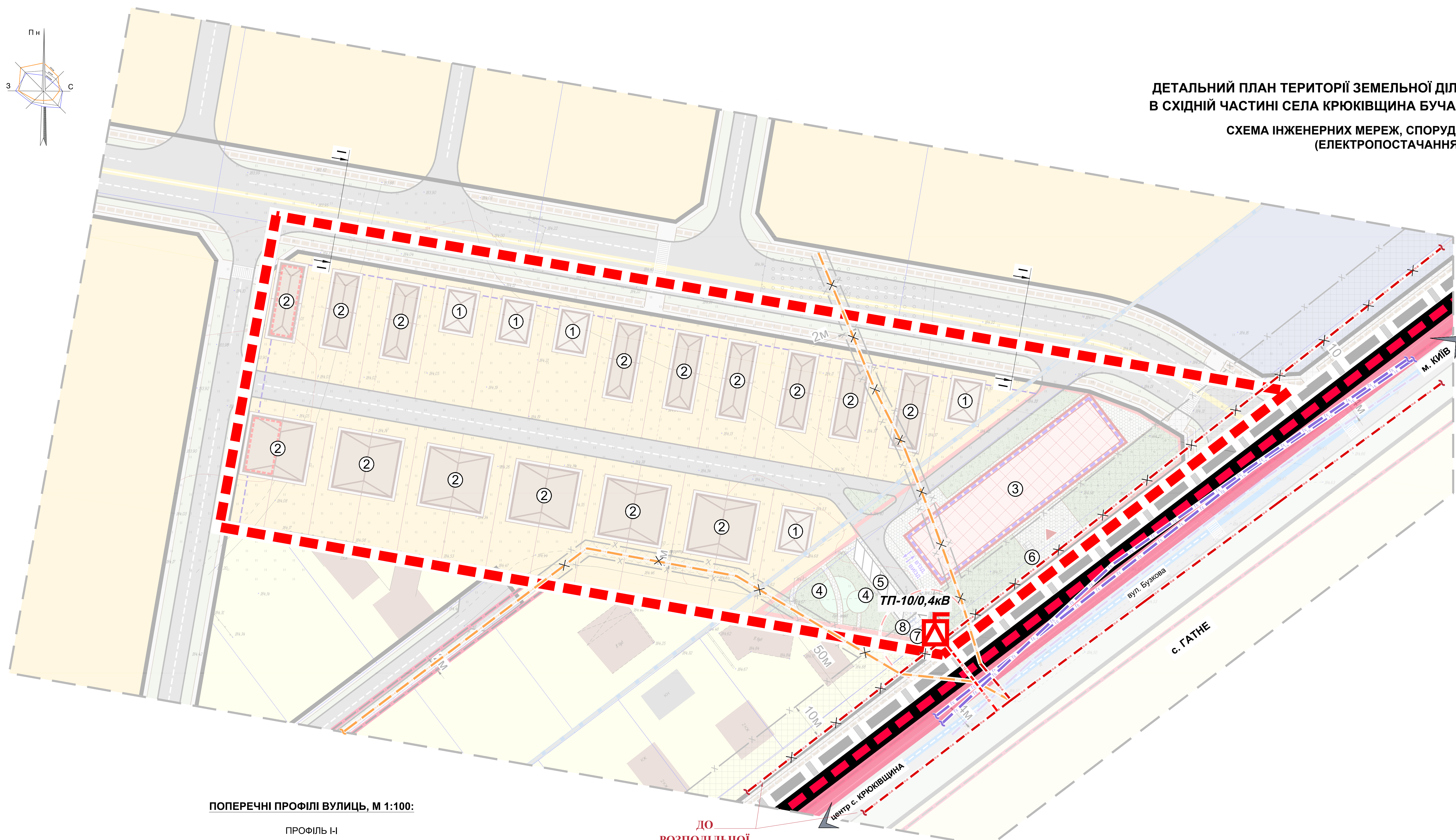
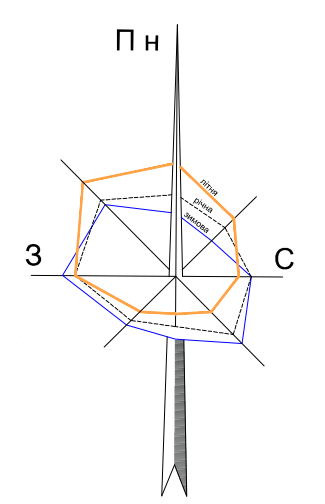




**ДЕТАЛЬНИЙ ПЛАН ТЕРИТОРІЇ ЗЕМЕЛЬНОЇ ДІЛЯНКИ ЗАГАЛЬНОЮ ПЛОЩЕЮ 1,8011 ГА
 В СХІДНІЙ ЧАСТИНІ СЕЛА КРЮКІВЩИНА БУЧАНСЬКОГО РАЙОНУ КИЇВСЬКОЇ ОБЛАСТІ**

**СХЕМА ІНЖЕНЕРНИХ МЕРЕЖ, СПОРУД І ВИКОРИСТАННЯ ПІДЗЕМНОГО ПРОСТОРУ
 (ЕЛЕКТРОПОСТАЧАННЯ, ГАЗОПОСТАЧАННЯ, ТЕПЛОПОСТАЧАННЯ)**

М 1:500

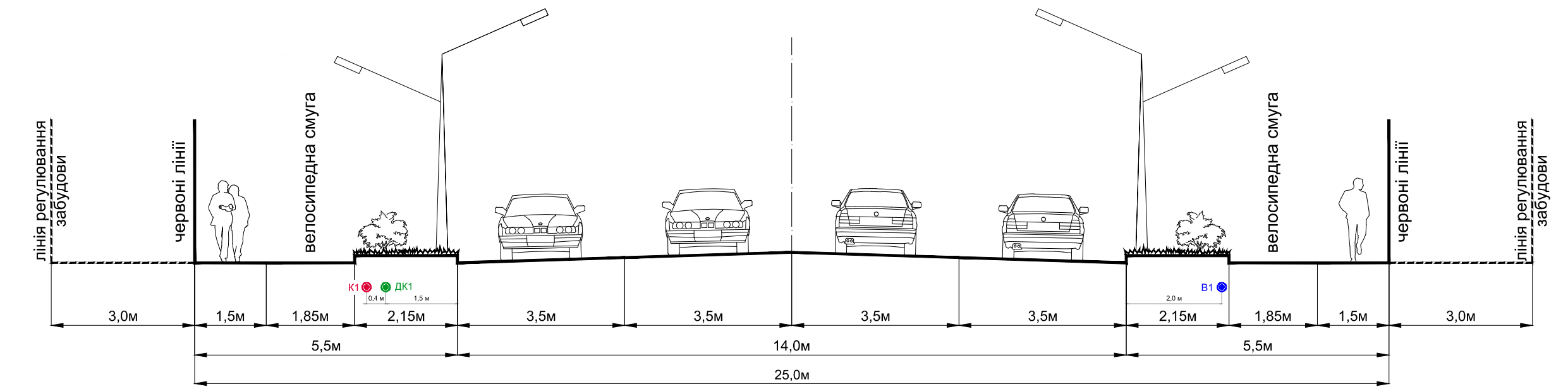


УМОВНІ ПОЗНАЧЕННЯ:

МЕЖІ:	
Існуючі: [Symbol]	Проектні: [Symbol]
[Symbol]	с. КРЮКІВЩИНА
[Symbol]	РОЗРОБКИ ДПТ
[Symbol]	ЗЕМЛЕКОРИСТУВАННЯ
ТЕРИТОРІЇ:	
[Symbol]	ЖИТЛОВОЇ САДИБНОЇ ЗАБУДОВИ
[Symbol]	ЖИТЛОВОЇ БЛОКОВАНОЇ ЗАБУДОВИ
[Symbol]	ГРОМАДСЬКОЇ ЗАБУДОВИ
[Symbol]	БУДОВАНИХ ГРОМАДСЬКИХ ПРИМІЩЕНЬ
[Symbol]	МАЙДАНЧИКІВ ДЛЯ ВІДПОЧИНКУ
[Symbol]	ЗЕЛЕНИХ НАСАДЖЕНЬ ОБМЕЖЕНОГО КОРИСТУВАННЯ
[Symbol]	ЗЕЛЕНИХ НАСАДЖЕНЬ СПЕЦІАЛЬНОГО ПРИЗНАЧЕННЯ
[Symbol]	ІНЖЕНЕРНИХ СПОРУД
[Symbol]	МОЩЕННЯ
[Symbol]	ВІДКРИТИХ МІСЦЬ ДЛЯ ЗБЕРІГАННЯ АВТОМОБІЛІВ
[Symbol]	ПІДЗЕМНОГО ПАРКІНГУ
[Symbol]	МІСЦЬ ДЛЯ ТИМЧАСОВОЇ СТОЯНКИ ВЕЛОСИПЕДІВ
[Symbol]	ГОСПОДАРИХ БУДІВЕЛЬ ТА СПОРУД
АВТОМОБІЛЬНІ ДОРОГИ ЗАГАЛЬНОГО КОРИСТУВАННЯ:	
Існуючі: [Symbol]	Проектні: [Symbol]
[Symbol]	РЕГІОНАЛЬНА, ДЕРЖАВНОГО ЗНАЧЕННЯ
ВУЛИЧНО-ДОРОЖНЬОЇ МЕРЕЖІ:	
Існуючі: [Symbol]	Проектні: [Symbol]
[Symbol]	ГОЛОВНА ВУЛИЦЯ СЕЛА
[Symbol]	ЖИТЛОВІ ВУЛИЦІ
[Symbol]	ПРОЇЗДИ
[Symbol]	ПІШОХІДНІ ДОРІЖКИ
[Symbol]	ВЕЛОСИПЕДНІ СМУГИ
ІНЖЕНЕРНІ МЕРЕЖІ ТА СПОРУДИ:	
ЕЛЕКТРОПОСТАЧАННЯ:	
Існуючі: [Symbol]	Проектні: [Symbol]
[Symbol]	ТРАНСФОРМАТОРНІ ПІДСТАНЦІЇ 10/0,4кВ
[Symbol]	ПОВІТРЯНИХ ЛІНІЙ ЕЛЕКТРОПЕРЕДАЧІ, 10кВ
[Symbol]	ПОВІТРЯНИХ ЛІНІЙ ЕЛЕКТРОПЕРЕДАЧІ, 0,4кВ
[Symbol]	КАБЕЛЬНИХ ЛІНІЙ ЕЛЕКТРОПЕРЕДАЧІ, 10кВ
[Symbol]	ПОВІТРЯНИХ ЛІНІЙ ЕЛЕКТРОПЕРЕДАЧІ, 10кВ, ЩО ПІДЛЯГАЮТЬ ДЕМОНТАЖУ
[Symbol]	ПОВІТРЯНИХ ЛІНІЙ ЕЛЕКТРОПЕРЕДАЧІ, 0,4кВ, ЩО ПІДЛЯГАЮТЬ ДЕМОНТАЖУ
ГАЗОПОСТАЧАННЯ:	
Існуючі: [Symbol]	Проектні: [Symbol]
[Symbol]	ГАЗОПРОВІД СЕРЕДЬНОГО ТИСКУ

ПОПЕРЕЧНІ ПРОФІЛІ ВУЛИЦЬ, М 1:100:

ПРОФІЛЬ І-І



ДО РОЗПОДІЛЬЧОЇ МЕРЕЖІ

УМОВНІ ПОЗНАЧЕННЯ:

ІНЖЕНЕРНІ МЕРЕЖІ:

Існуючі: [Symbol]	Проектні: [Symbol]	ВОДОПРОВОДУ
[Symbol]	[Symbol]	САМОПЛИВНОЇ ПОБУТОВОЇ КАНАЛІЗАЦІЇ
[Symbol]	[Symbol]	ДОЩОВОЇ КАНАЛІЗАЦІЇ

ЕКСПЛІКАЦІЯ:

- САДИБНИЙ ЖИТЛОВИЙ БУДИНОК (ПР);
- ЗБЛОКОВАНИЙ ЖИТЛОВИЙ БУДИНОК (ДВОКВАРТИРНИЙ, ДУПЛЕКС) (ПР);
- МАГАЗИН ЗМІШАНОЇ ТОРГІВЛІ (ПР);
- МАЙДАНЧИКИ ДЛЯ ВІДПОЧИНКУ (ПР);
- ВІДКРИТА АВСТОЯНКА ЛЕГКОВИХ АВТОМОБІЛІВ (ПР);
- МІСЦЯ ДЛЯ ТИМЧАСОВОЇ СТОЯНКИ ВЕЛОСИПЕДІВ (ПР);
- ТРАНСФОРМАТОРНА ПІДСТАНЦІЯ (ПР);
- МАЙДАНЧИК ДЛЯ ЗБОРУ ТПВ (ПР).

