ДЕТАЛЬНИЙ ПЛАН ТЕРИТОРІЇ

ЗЕМЕЛЬНОЇ ДІЛЯНКИ ЗАГАЛЬНОЮ ПЛОЩЕЮ 1,7088 ГА В СЕЛІ КРЮКІВЩИНА БУЧАНСЬКОГО РАЙОНУ КИЇВСЬКОЇ ОБЛАСТІ

СХЕМА ОРГАНІЗАЦІЇ РУХУ ТРАНСПОРТУ ТА ПІШОХОДІВ

М 1:500

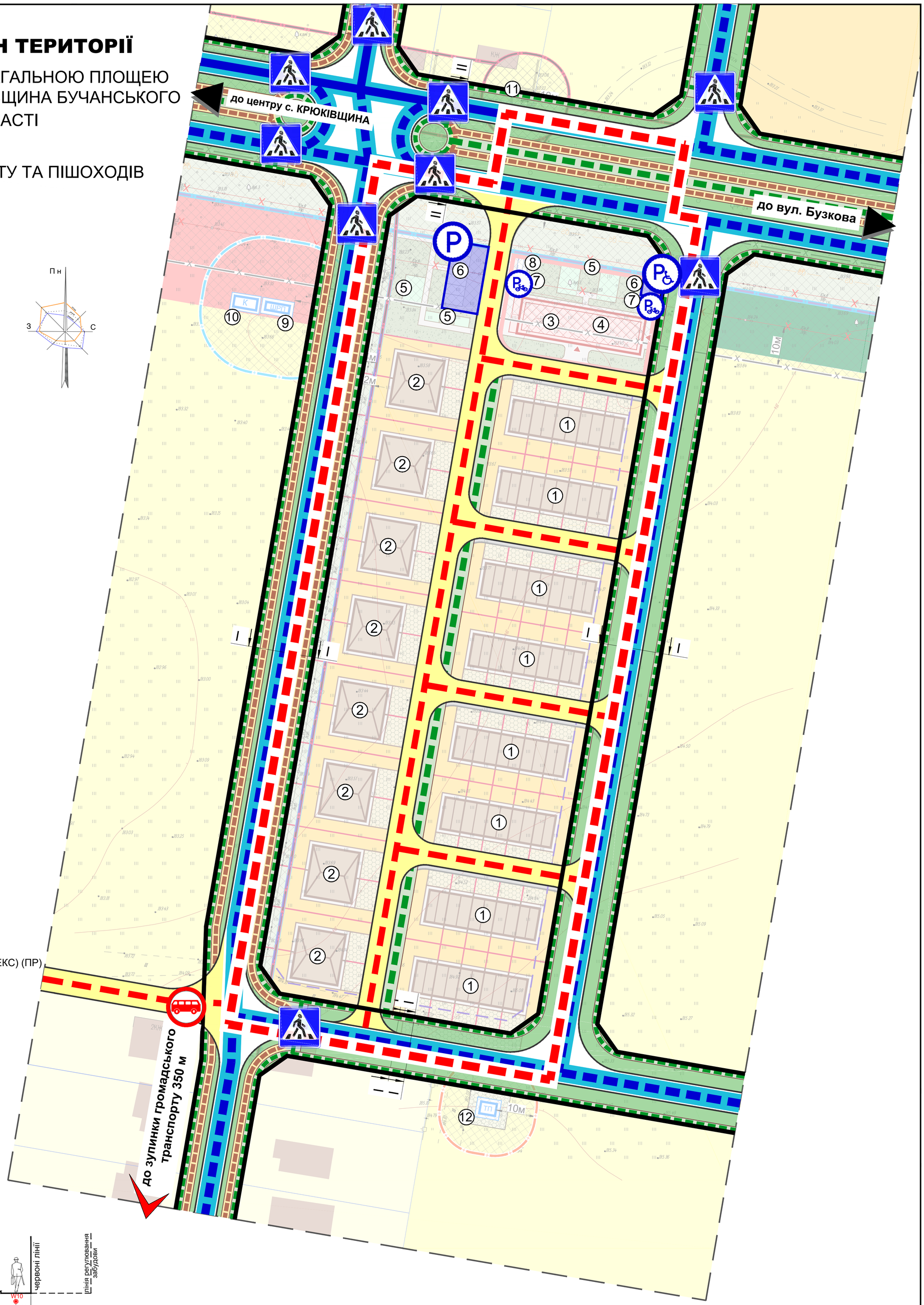

УМОВНІ ПОЗНАЧЕННЯ:

МЕЖІ:

- РОЗРОБКИ ДПТ
- ЗЕМЛЕКОРИСТУВАННЯ

ТЕРИТОРІЇ:

ІСНУЮЧІ: ПРОЕКТНІ:

- ЖИТЛОВОЇ САДИБНОЇ ЗАБУДОВИ
- ЖИТЛОВОЇ БЛОКОВАНОЇ ЗАБУДОВИ
- ГРОМАДСЬКОЇ ЗАБУДОВИ
- МАЙДАНЧИКИ ДЛЯ ВІДПОЧИНКУ
- ЗЕЛЕНІ НАСАДЖЕННЯ ЗАГАЛЬНОГО КОРИСТУВАННЯ
- ЗЕЛЕНІ НАСАДЖЕННЯ ОБМЕЖЕНОГО КОРИСТУВАННЯ
- ЗЕЛЕНІ НАСАДЖЕННЯ СПЕЦІАЛЬНОГО ПРИЗНАЧЕННЯ
- ГОСПОДАРЧИХ БУДІВЕЛЬ ТА СПОРУД
- ВІДКРИТИХ МІСЦЬ ДЛЯ ЗБЕРІГАННЯ АВТОМОБІЛІВ
- МІСЦЬ ДЛЯ ТИМЧАСОВОЇ СТОЯНКИ ВЕЛОСИПЕДІВ

ВУЛИЧНО-ДОРОЖНЬОЇ МЕРЕЖІ:

ІСНУЮЧІ: ПРОЕКТНІ:

- ЖИТЛОВІ ВУЛИЦІ
- ПРОЇЗДИ
- ПІШОХІДНІ ДОРІЖКИ
- ВЕЛОСИПЕДНІ ДОРІЖКИ
- ВІДКРИТІ АВТОМОБІЛЬНІ СТОЯНКИ
- ВІДКРИТІ АВТОМОБІЛЬНІ СТОЯНКИ (МАЛОМОБІЛЬНИХ ГРУП НАСЕЛЕННЯ)
- ВЕЛОСИПЕДНІ СТОЯНКИ
- ПІШОХІДНІ ПЕРЕХОДИ
- ЗУПИНКА ГРОМАДСЬКОГО ТРАНСПОРТУ

ЕКСПЛІКАЦІЯ:

1. ЗБЛОКОВАНИЙ ЖИТЛОВИЙ БУДИНОК (ТАУН-ХАУС) (ПР)
2. ЗБЛОКОВАНИЙ ЖИТЛОВИЙ БУДИНОК (ДВОКВАРТИРНИЙ, ДУПЛЕКС) (ПР)
3. МАГАЗИН ЗМІШАНОЇ ТОРГІВЛІ (ПР)
4. ЗАКЛАД РЕСТОРАННОГО ГОСПОДАРСТВА (ПР)
5. МАЙДАНЧИКИ ДЛЯ ВІДПОЧИНКУ (ПР)
6. ВІДКРИТА АВСТОЯНКА ЛЕГКОВИХ АВТОМОБІЛІВ (ПР)
7. МІСЦЯ ДЛЯ ТИЧАСОВОЇ СТОЯНКИ ВЕЛОСИПЕДІВ (ПР)
8. МАЙДАНЧИК ДЛЯ ЗБОРУ ТПВ (ПР)
9. ШРП (ПР)
10. КОТЕЛЬНЯ (ПР)
11. ТП-2714 (ІСН)
12. ТП (ПР)

ПОПЕРЕЧНІ ПРОФІЛІ ВУЛИЦЬ

М 1:100

ПРОФІЛЬ І-І

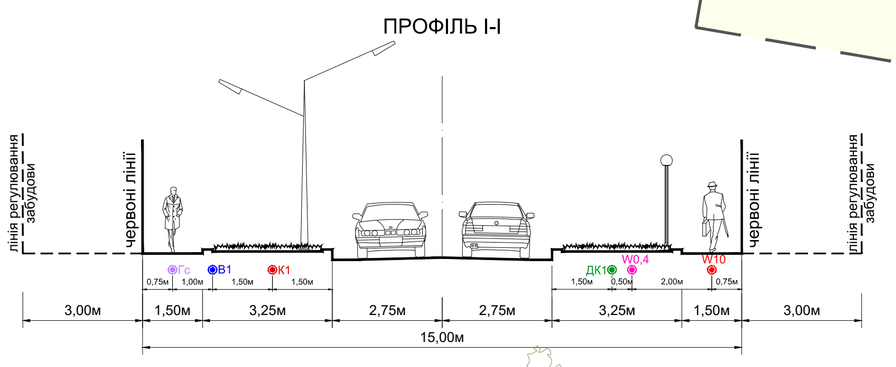

ПРОФІЛЬ ІІ-ІІ

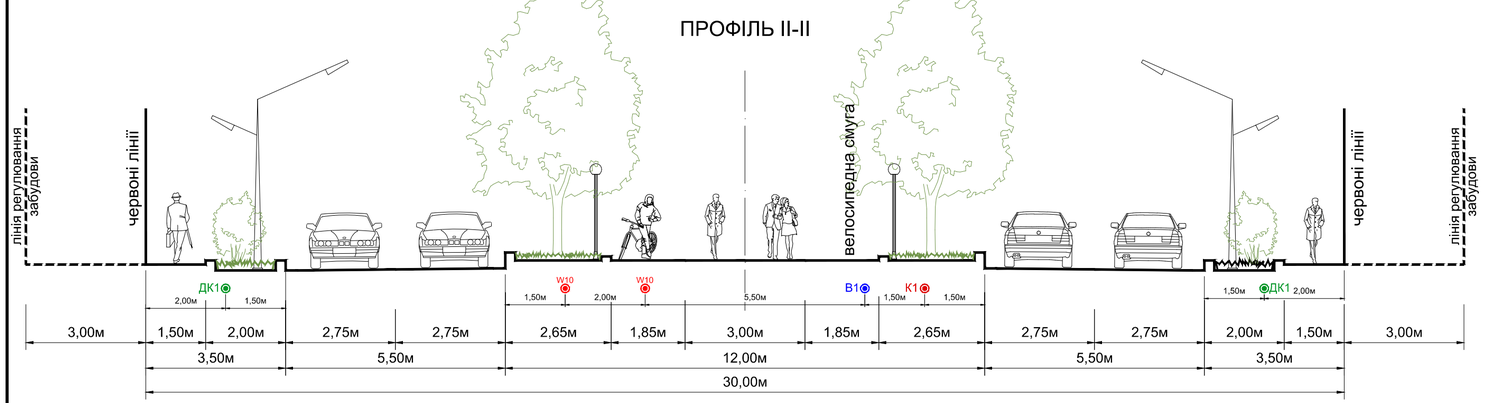

УМОВНІ ПОЗНАЧЕННЯ:

ІНЖЕНЕРНІ МЕРЕЖІ:

ІСНУЮЧІ: ПРОЕКТНІ:

- В1 — ВОДОПРОВОДУ
- К1 — ПОБУТОВОЇ САМОРПЛИВНОЇ КАНАЛІЗАЦІЇ
- ГС — ГАЗОПРОВОДУ СЕРЕДНЬОГО ТИСКУ
- ДК1 — ЗАКРИТОЇ ДОЩОВОЇ КАНАЛІЗАЦІЇ
- 0,4 — КАБЕЛЬНА ЛІНІЯ ЕЛЕКТРОПЕРЕДАЧІ, 0,4 кВ
- 0,10 — КАБЕЛЬНА ЛІНІЯ ЕЛЕКТРОПЕРЕДАЧІ, 10 кВ

50 0 10 50

ПРОЕКТНИЙ ІНСТИТУТ СЛУЖБИ БЕЗПЕКИ УКРАЇНИ