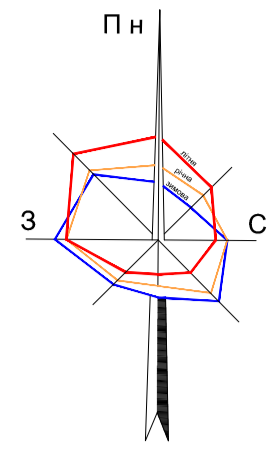




М. ВИШНЕВЕ БУЧАНСЬКОГО РАЙОНУ КИЇВСЬКОЇ ОБЛАСТІ

ДЕТАЛЬНИЙ ПЛАН ТЕРИТОРІЇ КВАРТАЛІВ В МЕЖАХ ВУЛИЦЬ
ВАСИЛЯ СТУСА, МОЛОДІЖНОЇ ТА ІВАНА ФРАНКА В МІСТІ
ВИШНЕВЕ БУЧАНСЬКОГО РАЙОНУ КИЇВСЬКОЇ ОБЛАСТІ

СХЕМА ОРГАНІЗАЦІЇ РУХУ ТРАНСПОРТУ ТА ПІШОХОДІВ М 1:1000



УМОВНІ ПОЗНАЧЕННЯ:

МЕЖІ:

	м. ВИШНЕВЕ
	с. КРЮКІВЩИНА
	РОЗРОБКИ ДПТ
	ЛІНІЙ РЕГУЛЮВАННЯ ЗАБУДОВИ
	ЗЕМЛЕКОРИСТУВАННЯ

ТРАНСПОРТНОЇ ІНФРАСТРУКТУРИ:

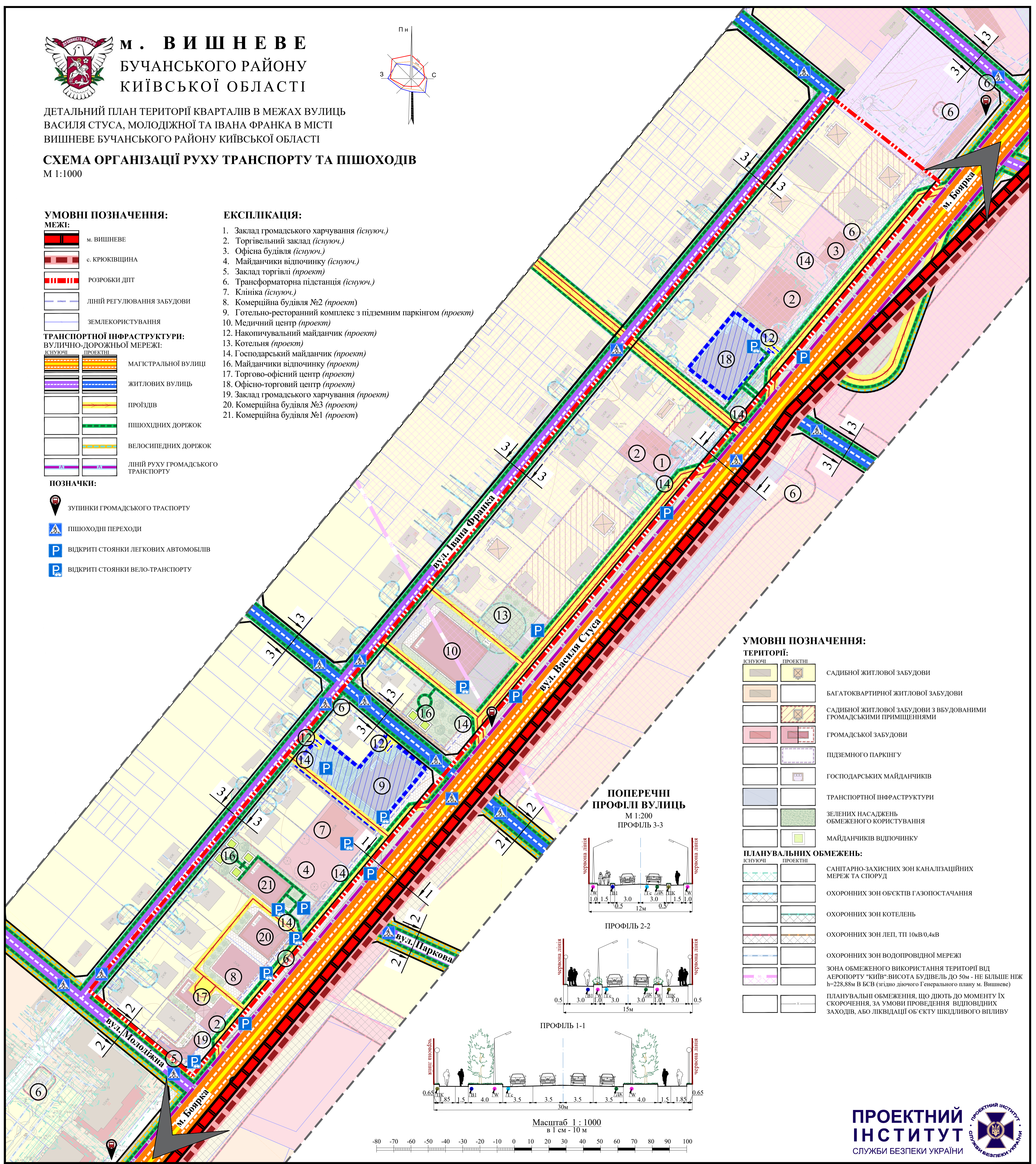
ІСНУЮЧІ	ПРОЕКТНІ	МАГІСТРАЛЬНОЇ ВУЛИЦІ
		ЖИТЛОВИХ ВУЛИЦЬ
		ПРОЇЗДІВ
		ПІШОХІДНИХ ДОРІЖОК
		ВЕЛОСИПЕДНИХ ДОРІЖОК
		ЛІНІЙ РУХУ ГРОМАДСЬКОГО ТРАНСПОРТУ

ПОЗНАЧКИ:

	ЗУПИНКИ ГРОМАДСЬКОГО ТРАНСПОРТУ
	ПІШОХОДНІ ПЕРЕХОДИ
	ВІДКРИТІ СТОЯНКИ ЛЕГКОВИХ АВТОМОБІЛІВ
	ВІДКРИТІ СТОЯНКИ ВЕЛО-ТРАНСПОРТУ

ЕКСПЛІКАЦІЯ:

1. Заклад громадського харчування (існуюч.)
2. Торгівельний заклад (існуюч.)
3. Офісна будівля (існуюч.)
4. Майданчики відпочинку (існуюч.)
5. Заклад торгівлі (проект)
6. Трансформаторна підстанція (існуюч.)
7. Клініка (існуюч.)
8. Комерційна будівля №2 (проект)
9. Готельно-ресторанний комплекс з підземним паркінгом (проект)
10. Медичний центр (проект)
12. Накопичувальний майданчик (проект)
13. Котельня (проект)
14. Господарський майданчик (проект)
16. Майданчики відпочинку (проект)
17. Торгово-офісний центр (проект)
18. Офісно-торговий центр (проект)
19. Заклад громадського харчування (проект)
20. Комерційна будівля №3 (проект)
21. Комерційна будівля №1 (проект)



УМОВНІ ПОЗНАЧЕННЯ:

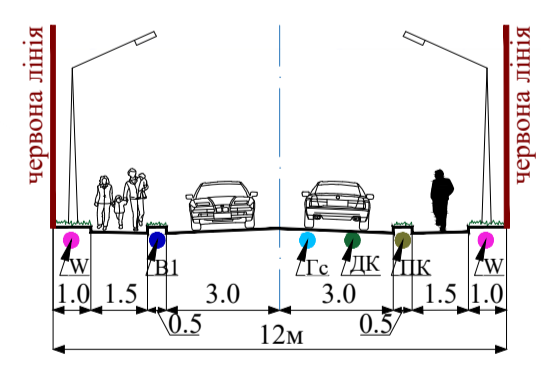
ТЕРИТОРІЇ:

ІСНУЮЧІ	ПРОЕКТНІ	
		САДИБНОЇ ЖИТЛОВОЇ ЗАБУДОВИ
		БАГАТОКВАРТИРНОЇ ЖИТЛОВОЇ ЗАБУДОВИ
		САДИБНОЇ ЖИТЛОВОЇ ЗАБУДОВИ З ВБУДОВАНИМИ ГРОМАДСЬКИМИ ПРИМІЩЕННЯМИ
		ГРОМАДСЬКОЇ ЗАБУДОВИ
		ПІДЗЕМНОГО ПАРКІНГУ
		ГОСПОДАРСЬКИХ МАЙДАНЧИКІВ
		ТРАНСПОРТНОЇ ІНФРАСТРУКТУРИ
		ЗЕЛЕНИХ НАСАДЖЕНЬ ОБМЕЖЕНОГО КОРИСТУВАННЯ
		МАЙДАНЧИКІВ ВІДПОЧИНКУ

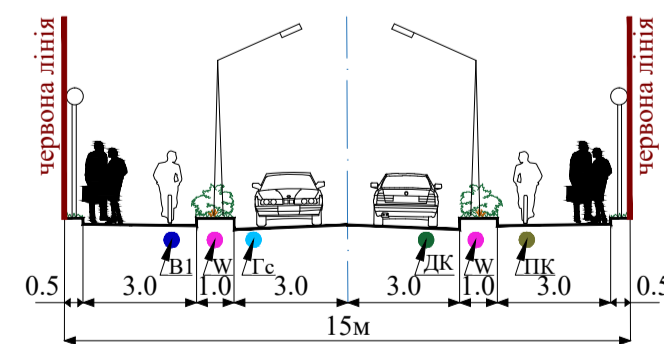
ПЛАНУВАЛЬНИХ ОБМЕЖЕНЬ:

ІСНУЮЧІ	ПРОЕКТНІ	
		САНИТАРНО-ЗАХИСНИХ ЗОН КАНАЛІЗАЦІЙНИХ МЕРЕЖ ТА СПОРУД
		ОХОРОНИХ ЗОН ОБ'ЄКТІВ ГАЗОПОСТАЧАННЯ
		ОХОРОНИХ ЗОН КОТЕЛЬНЬ
		ОХОРОНИХ ЗОН ЛЕП, ТП 10кВ/0,4кВ
		ОХОРОНИХ ЗОН ВОДОПРОВІДНОЇ МЕРЕЖІ
		ЗОНА ОБМЕЖЕНОГО ВИКОРИСТАННЯ ТЕРИТОРІЇ ВІД АЕРОПОРТУ "КИЇВ": ВИСОТА БУДІВЕЛЬ ДО 50м - НЕ БІЛЬШЕ НІЖ h=228,88м В БСВ (згідно діючого Генерального плану м. Вишневе)
		ПЛАНУВАЛЬНІ ОБМЕЖЕННЯ, ЩО ДІЮТЬ ДО МОМЕНТУ ЇХ СКОРОЧЕННЯ, ЗА УМОВИ ПРОВЕДЕННЯ ВІДПОВІДНИХ ЗАХОДІВ, АБО ЛІКВІДАЦІЇ ОБ'ЄКТУ ШКІДЛИВОГО ВПЛИВУ

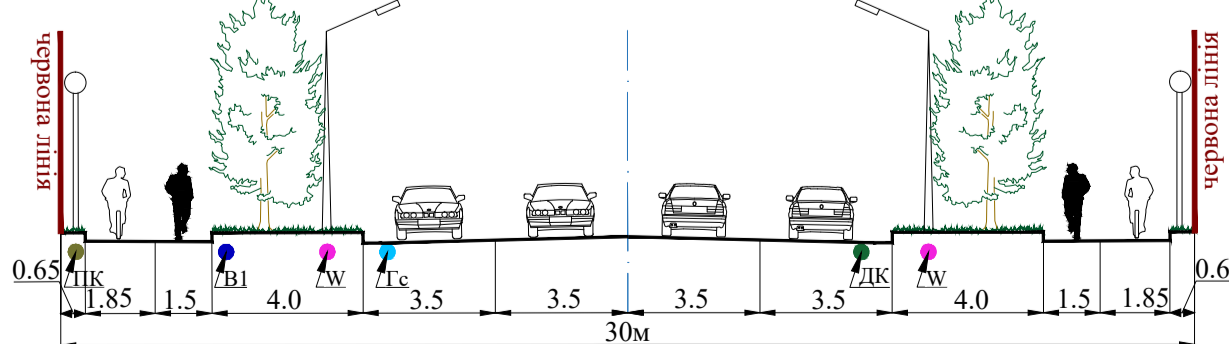
ПОПЕРЕЧНІ ПРОФІЛІ ВУЛИЦЬ М 1:200 ПРОФІЛЬ 3-3



ПРОФІЛЬ 2-2



ПРОФІЛЬ 1-1



Масштаб 1 : 1000
в 1 см - 10 м

