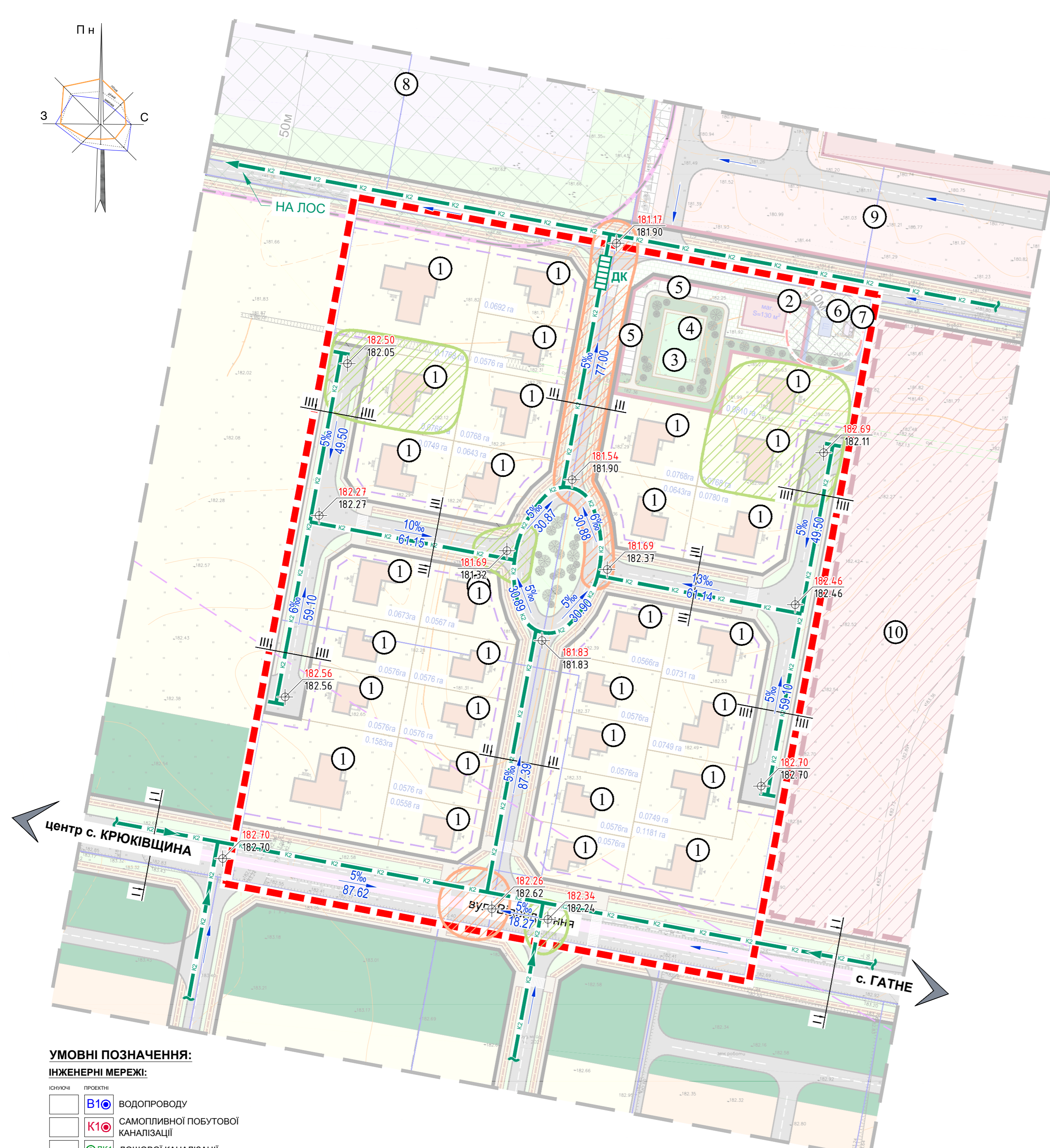




ДЕТАЛЬНИЙ ПЛАН ТЕРИТОРІЇ ЗЕМЕЛЬНОЇ ДІЛЯНКИ ЗАГАЛЬНОЮ ПЛОЩЕЮ 3,6803 ГА ПО
ВУЛ. ВІДРОДЖЕННЯ В СЕЛІ КРЮКІВЩИНА БУЧАНСЬКОГО РАЙОНУ КИЇВСЬКОЇ ОБЛАСТІ

СХЕМА ІНЖЕНЕРНОЇ ПІДГОТОВКИ ТЕРИТОРІЇ
ТА ВЕРТИКАЛЬНОГО ПЛАНУВАННЯ

М 1:1000



УМОВНІ ПОЗНАЧЕННЯ:

МЕЖІ:

- РОЗРОБКИ ДПТ
- ЗЕМЛЕКОРИСТУВАННЯ (ІСНУЮЧЕ)
- ЗЕМЛЕКОРИСТУВАННЯ (ПРОЕКТНЕ)

ТЕРИТОРІЇ:

- | ІСНУЮЧІ: | ПРОЕКТНІ: | |
|----------|-----------|--|
| | | ГРОМАДСЬКОЇ ЗАБУДОВИ |
| | | ГРОМАДСЬКОЇ ЗАБУДОВИ (РЕЗЕРВ) |
| | | САДИБНОЇ ЖИТЛОВОЇ ЗАБУДОВИ |
| | | ГОСПОДАРЧІ |
| | | МАЙДАНЧИКІВ ДЛЯ ВІДПОЧИНКУ |
| | | ЗЕЛЕНИХ НАСАДЖЕНЬ ЗАГАЛЬНОГО КОРИСТУВАННЯ |
| | | ЗЕЛЕНИХ НАСАДЖЕНЬ ОБМЕЖЕНОГО КОРИСТУВАННЯ |
| | | ЗЕЛЕНИХ НАСАДЖЕНЬ СПЕЦІАЛЬНОГО ПРИЗНАЧЕННЯ |
| | | СКЛАДІВ, ГАРАЖІВ, КОМУНАЛЬНИХ ОБ'ЄКТІВ, ТОЩО |
| | | ОХОРОНИХ ЗОН ІНЖЕНЕРНИХ МЕРЕЖ ТА СПОРУД |
| | | МОЩЕННЯ |
| | | ВІДКРИТИХ АВТОСТОЯНОК |

ПЛАНУВАЛЬНІ ОБМЕЖЕННЯ:

- | ІСНУЮЧІ: | ПРОЕКТНІ: | |
|----------|-----------|--|
| | | САНІТАРНО-ЗАХИСНА ЗОНА КОМУНАЛЬНО-СКЛАДСЬКИХ ПІДПРИЄМСТВ |
| | | ОХОРОННІ ЗОНИ ТП |
| | | ЗОНА ОБМЕЖЕНОГО ВИКОРИСТАННЯ ТЕРИТОРІЇ ВІД АЕРОПОРТІВ (ВНУТРІШНЯ ГОРИЗОНТАЛЬНА ПОВЕРХНЯ: ВИСОТА БУДІВЕЛЬ ДО 50 М НЕ БІЛЬШЕ НІЖ Н=228,88 В БСВ) |

ІНЖЕНЕРНІ МЕРЕЖІ ТА СПОРУДИ:

- | ІСНУЮЧІ: | ПРОЕКТНІ: | |
|----------|-----------|------------------------------|
| | | ЗАКРИТОЇ ДОЩОВОЇ КАНАЛІЗАЦІЇ |
| | | ДОЩОПРИЙМАЛЬНИЙ КОЛОДЯЗЬ |

ІНЖЕНЕРНА ПІДГОТОВКА ТЕРИТОРІЇ:

- ПІДСИПКА ГРУНТУ
- ЗРІЗКА ГРУНТУ

ВЕРТИКАЛЬНЕ ПЛАНУВАННЯ:

- 181.72 ПРОЕКТНА ВІДМІТКА ЗЕМЛІ, М
- 179.89 ІСНУЮЧА ВІДМІТКА ЗЕМЛІ, М
- 6‰ УХИЛ, ‰
- 62.29 ВІДСТАНЬ, М

ЕКСПЛІКАЦІЯ:

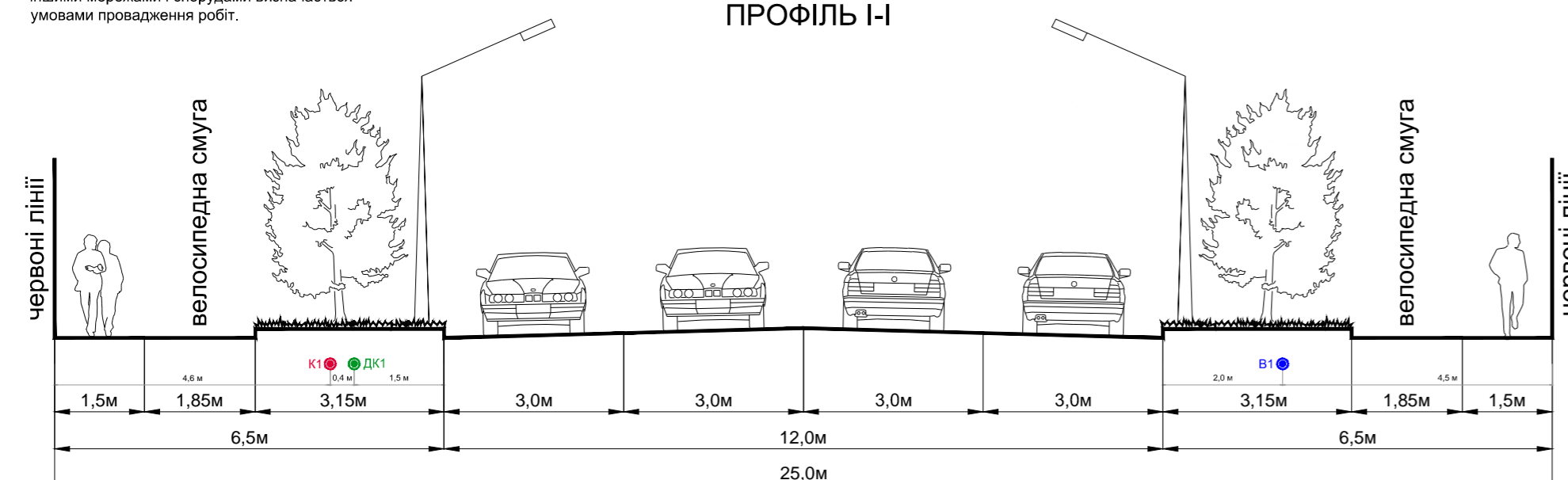
1. САДИБНИЙ ЖИТЛОВИЙ БУДИНОК - ПР.;
2. МАГАЗИН - ПР.;
3. МАЙДАНЧИКИ ДЛЯ ІГОР ДІТЕЙ ДОШКІЛЬНОГО ТА МОЛОДШОГО ШКІЛЬНОГО ВІКУ - ПР.;
4. МАЙДАНЧИКИ ДЛЯ ВІДПОЧИНКУ ДОРОСЛОГО НАСЕЛЕННЯ - ПР.;
5. ВІДКРИТІ АВТОСТОЯНКИ - ПР.;
6. ТРАНСФОРМАТОРНА ПІДСТАНЦІЯ - ПР.;
7. МАЙДАНЧИКИ ДЛЯ ЗБОРУ ПОБУТОВИХ ВІДХОДІВ - ПР.;
8. СКЛАДИ V КЛАСУ ШКІДЛИВОСТІ - ІСН.;
9. ЗАКЛАД ОХОРОНИ ЗДОРОВ'Я - ПР.;
10. ЗАКЛАД ЗАГАЛЬНОЇ СЕРЕДНЬОЇ ОСВІТИ - ПР.

УМОВНІ ПОЗНАЧЕННЯ:

- ІНЖЕНЕРНІ МЕРЕЖІ:
- | ІСНУЮЧІ: | ПРОЕКТНІ: | |
|----------|-----------|--|
| | | В10 ВОДОПРОВОДУ |
| | | К10 САМОПЛИВНОЇ ПОБУТОВОЇ КАНАЛІЗАЦІЇ |
| | | ДК1 ДОЩОВОЇ КАНАЛІЗАЦІЇ |
| | | 0,4кВ КАБЕЛЬНА ЛІНІЯ ЕЛЕКТРОПЕРЕДАЧІ, 0,4 кВ |

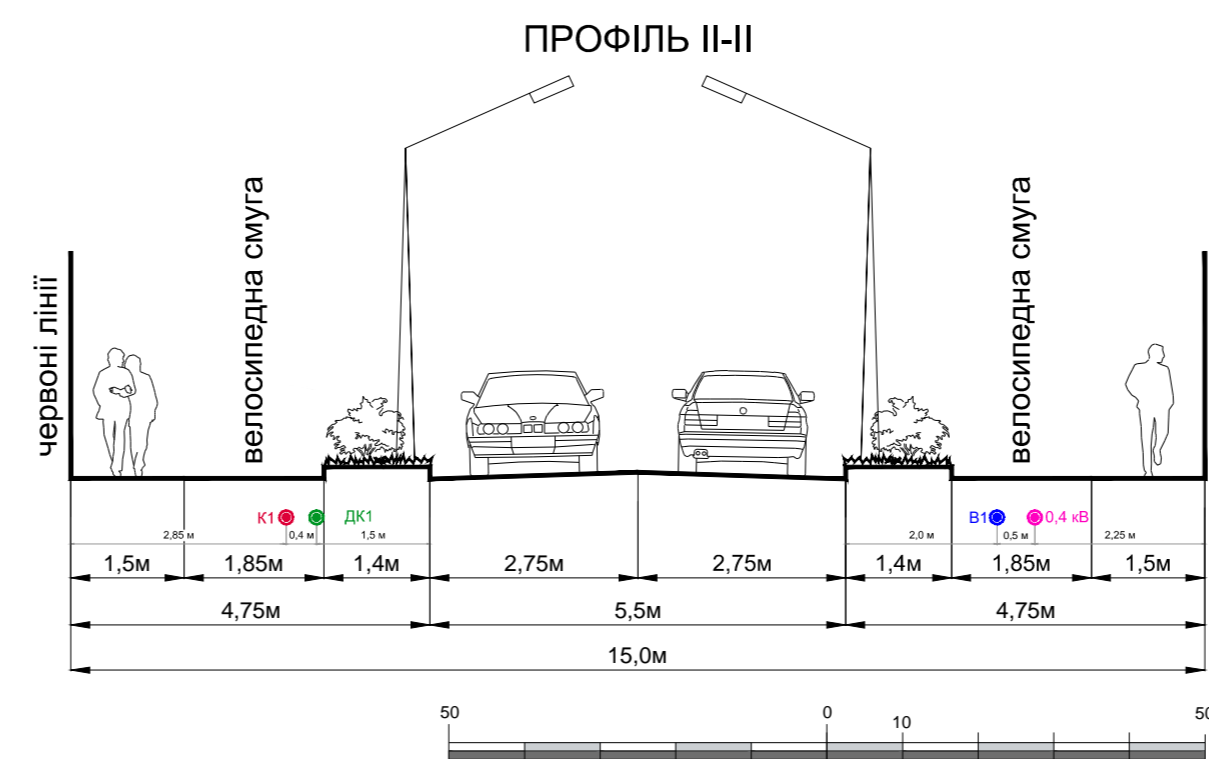
* ДБН Б.2.2-12:2019 Примітка 5. При укладанні мереж у замкнічній формі відстань між футляром та іншими мережами і спорудами визначається умовами провадження робіт.

ПРОФІЛЬ І-І



ПОПЕРЕЧНІ ПРОФІЛІ ВУЛИЦЬ М 1:100:

ПРОФІЛЬ ІІ-ІІ



ПРОФІЛЬ ІІІ-ІІІ

