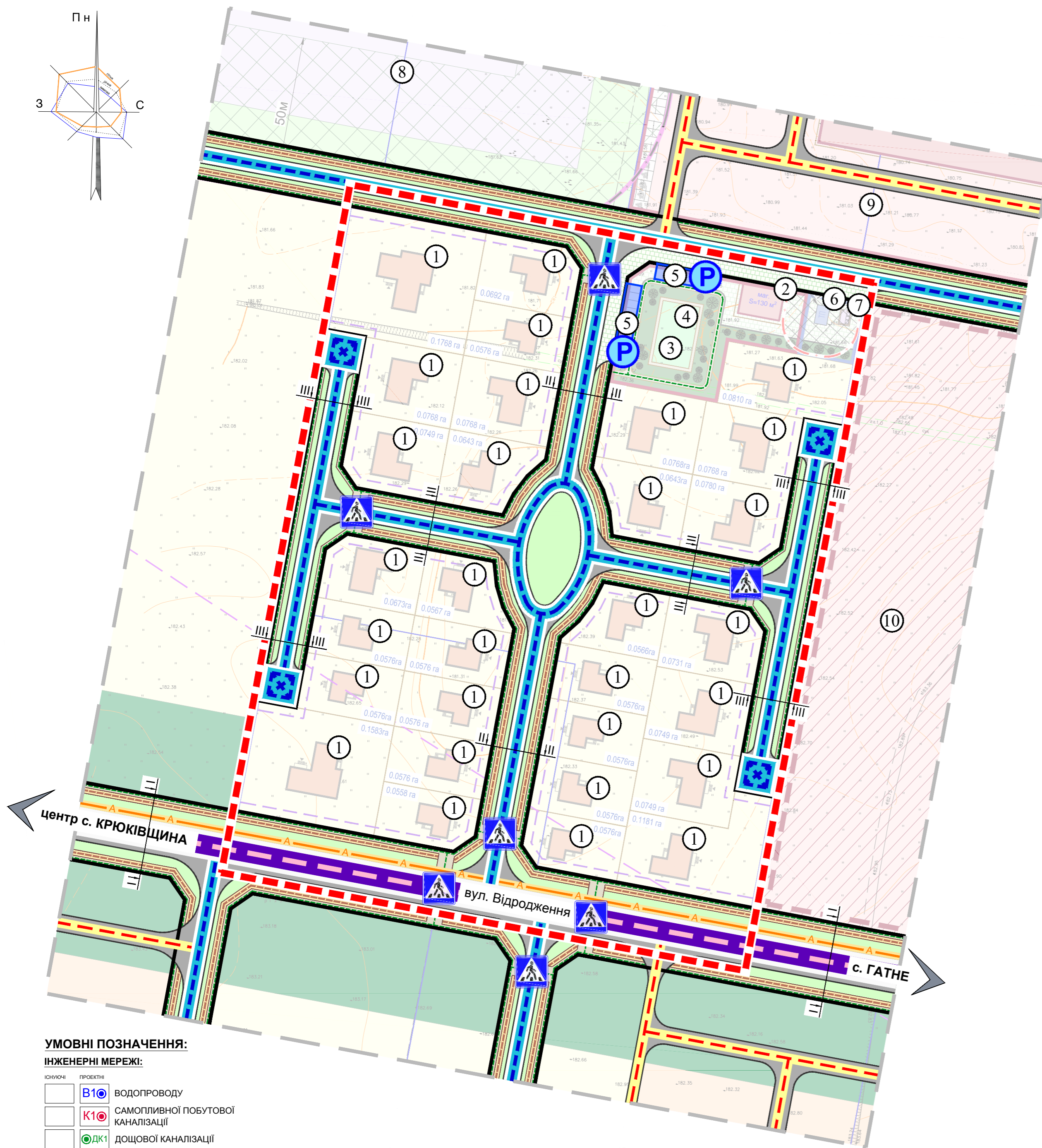
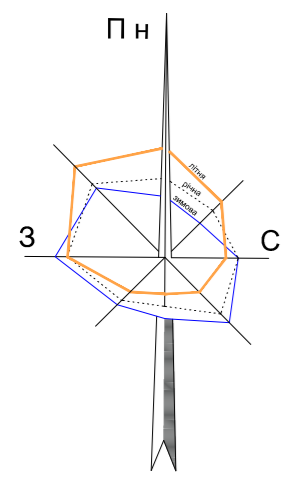




ДЕТАЛЬНИЙ ПЛАН ТЕРИТОРІЇ ЗЕМЕЛЬНОЇ ДІЛЯНКИ ЗАГАЛЬНОЮ ПЛОЩЕЮ 3,6803 ГА ПО
ВУЛ. ВІДРОДЖЕННЯ В СЕЛІ КРЮКІВЩИНА БУЧАНСЬКОГО РАЙОНУ КИЇВСЬКОЇ ОБЛАСТІ

СХЕМА ОРГАНІЗАЦІЇ РУХУ ТРАНСПОРТУ ТА ПІШОХОДІВ

М 1:1000



УМОВНІ ПОЗНАЧЕННЯ:

МЕЖІ:

- РОЗРОБКИ ДПТ
- ЗЕМЛЕКОРИСТУВАННЯ (ІСНУЮЧЕ)
- ЗЕМЛЕКОРИСТУВАННЯ (ПРОЕКТНЕ)

ТЕРИТОРІЇ:

- | ІСНУЮЧІ: | ПРОЕКТНІ: | |
|----------|-----------|--|
| | | ГРОМАДСЬКОЇ ЗАБУДОВИ |
| | | ГРОМАДСЬКОЇ ЗАБУДОВИ (РЕЗЕРВ) |
| | | САДИБНОЇ ЖИТЛОВОЇ ЗАБУДОВИ |
| | | ГОСПОДАРЧІ |
| | | МАЙДАНЧИКІВ ДЛЯ ВІДПОЧИНКУ |
| | | ЗЕЛЕНИХ НАСАДЖЕНЬ ЗАГАЛЬНОГО КОРИСТУВАННЯ |
| | | ЗЕЛЕНИХ НАСАДЖЕНЬ ОБМЕЖЕНОГО КОРИСТУВАННЯ |
| | | ЗЕЛЕНИХ НАСАДЖЕНЬ СПЕЦІАЛЬНОГО ПРИЗНАЧЕННЯ |
| | | СКЛАДІВ, ГАРАЖІВ, КОМУНАЛЬНИХ ОБ'ЄКТІВ, ТОЩО |
| | | ОХОРОНИХ ЗОН ІНЖЕНЕРНИХ МЕРЕЖ ТА СПОРУД |
| | | МОЩЕННЯ |
| | | ВІДКРИТИХ АВТОСТОЯНОК |

ПЛАНУВАЛЬНІ ОБМЕЖЕННЯ:

- | ІСНУЮЧІ: | ПРОЕКТНІ: | |
|----------|-----------|--|
| | | САНИТАРНО-ЗАХИСНА ЗОНА КОМУНАЛЬНО-СКЛАДСЬКИХ ПІДПРИЄМСТВ |
| | | ОХОРОНИ ЗОН ТП |
| | | ЗОНА ОБМЕЖЕНОГО ВИКОРИСТАННЯ ТЕРИТОРІЇ ВІД АЕРОПОРТІВ (ВНУТРІШНЯ ГОРИЗОНТАЛЬНА ПОВЕРХНЯ: ВИСОТА БУДІВЕЛЬ ДО 50 М НЕ БІЛЬШЕ НІЖ Н=228,88 В БСВ) |

ТРАНСПОРТНОЇ ІНФРАСТРУКТУРИ:

ВУЛИЧНО-ДОРОЖНЬОЇ МЕРЕЖІ:

- | ІСНУЮЧІ: | ПРОЕКТНІ: | |
|----------|-----------|---------------------|
| | | ГОЛОВНА ВУЛИЦЯ СЕЛА |
| | | ЖИТЛОВИХ ВУЛИЦЬ |
| | | ПРОЇЗДІВ |
| | | ПІШОХІДНИХ ДОРІЖОК |
| | | ВЕЛОСИПЕДНИХ СМУГ |

ЗОВНІШНЬОГО ТРАНСПОРТУ:

- | ІСНУЮЧІ: | ПРОЕКТНІ: | |
|----------|-----------|---------------------|
| | | ЛІНІЇ РУХУ АВТОБУСУ |

ПОЗНАЧЕННЯ:

- | ІСНУЮЧІ: | ПРОЕКТНІ: | |
|----------|-----------|----------------------|
| | | ПІШОХІДНІ ПЕРЕХОДИ |
| | | ВІДКРИТІ АВТОСТОЯНКИ |

ЕКСПЛІКАЦІЯ:

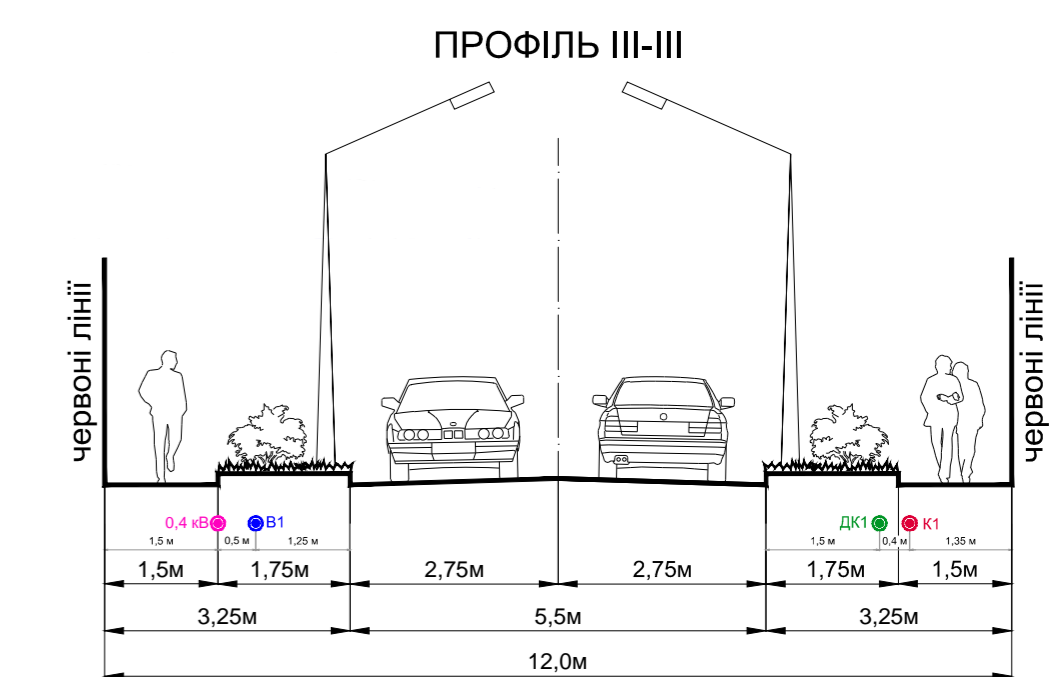
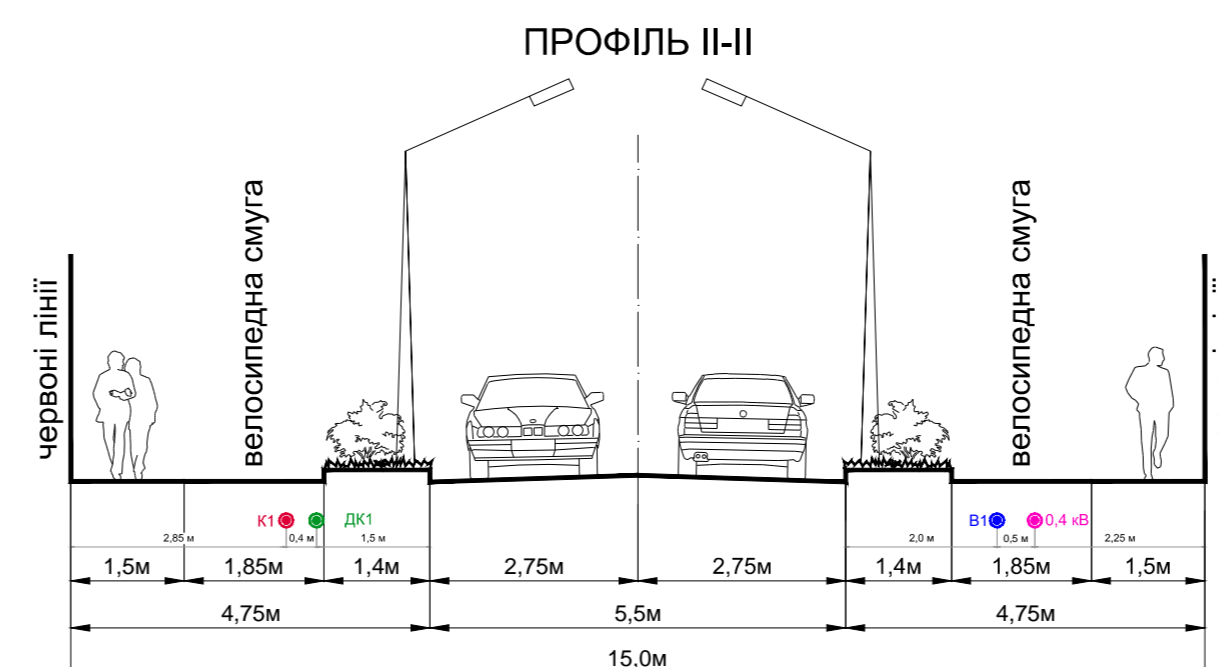
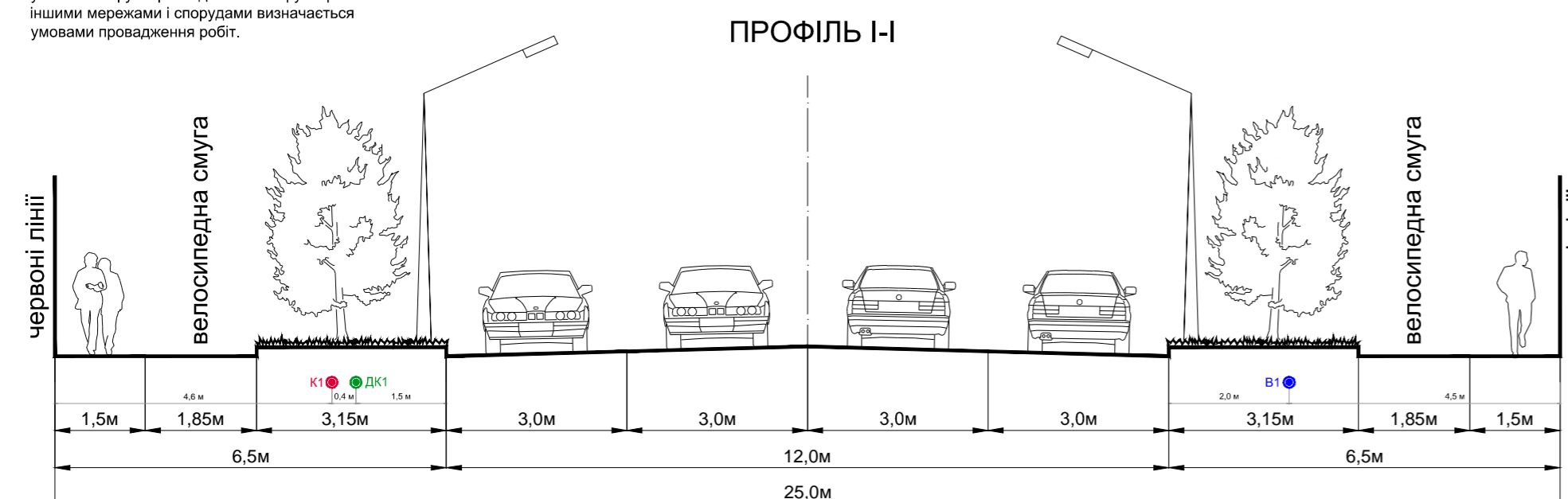
1. САДИБНИЙ ЖИТЛОВИЙ БУДИНОК - ПР.;
2. МАГАЗИН - ПР.;
3. МАЙДАНЧИКИ ДЛЯ ІГОР ДІТЕЙ ДОШКІЛЬНОГО ТА МОЛОДШОГО ШКІЛЬНОГО ВІКУ - ПР.;
4. МАЙДАНЧИКИ ДЛЯ ВІДПОЧИНКУ ДОРОСЛОГО НАСЕЛЕННЯ - ПР.;
5. ВІДКРИТІ АВТОСТОЯНКИ - ПР.;
6. ТРАНСФОРМАТОРНА ПІДСТАНЦІЯ - ПР.;
7. МАЙДАНЧИКИ ДЛЯ ЗБОРУ ПОБУТОВИХ ВІДХОДІВ - ПР.;
8. СКЛАДИ V КЛАСУ ШКІДЛИВОСТІ - ІСН.;
9. ЗАКЛАД ОХОРОНИ ЗДОРОВ'Я - ПР.;
10. ЗАКЛАД ЗАГАЛЬНОЇ СЕРЕДНЬОЇ ОСВІТИ - ПР.

УМОВНІ ПОЗНАЧЕННЯ:

ІНЖЕНЕРНІ МЕРЕЖІ:

- | ІСНУЮЧІ: | ПРОЕКТНІ: | |
|----------|-----------|--|
| | | ВОДОПРОВОДУ |
| | | САМОПЛИВНОЇ ПОБУТОВОЇ КАНАЛІЗАЦІЇ |
| | | ДОЩОВОЇ КАНАЛІЗАЦІЇ |
| | | КАБЕЛЬНА ЛІНІЯ ЕЛЕКТРОПЕРЕДАЧІ, 0,4 кВ |

* ДБН Б.2.2-12:2019 Примітка 5. При укладанні мереж у закритих футлярах відстань між футляром та іншими мережами і спорудами визначається умовами провадження робіт.



ПОПЕРЕЧНІ ПРОФІЛІ ВУЛИЦЬ М 1:100: