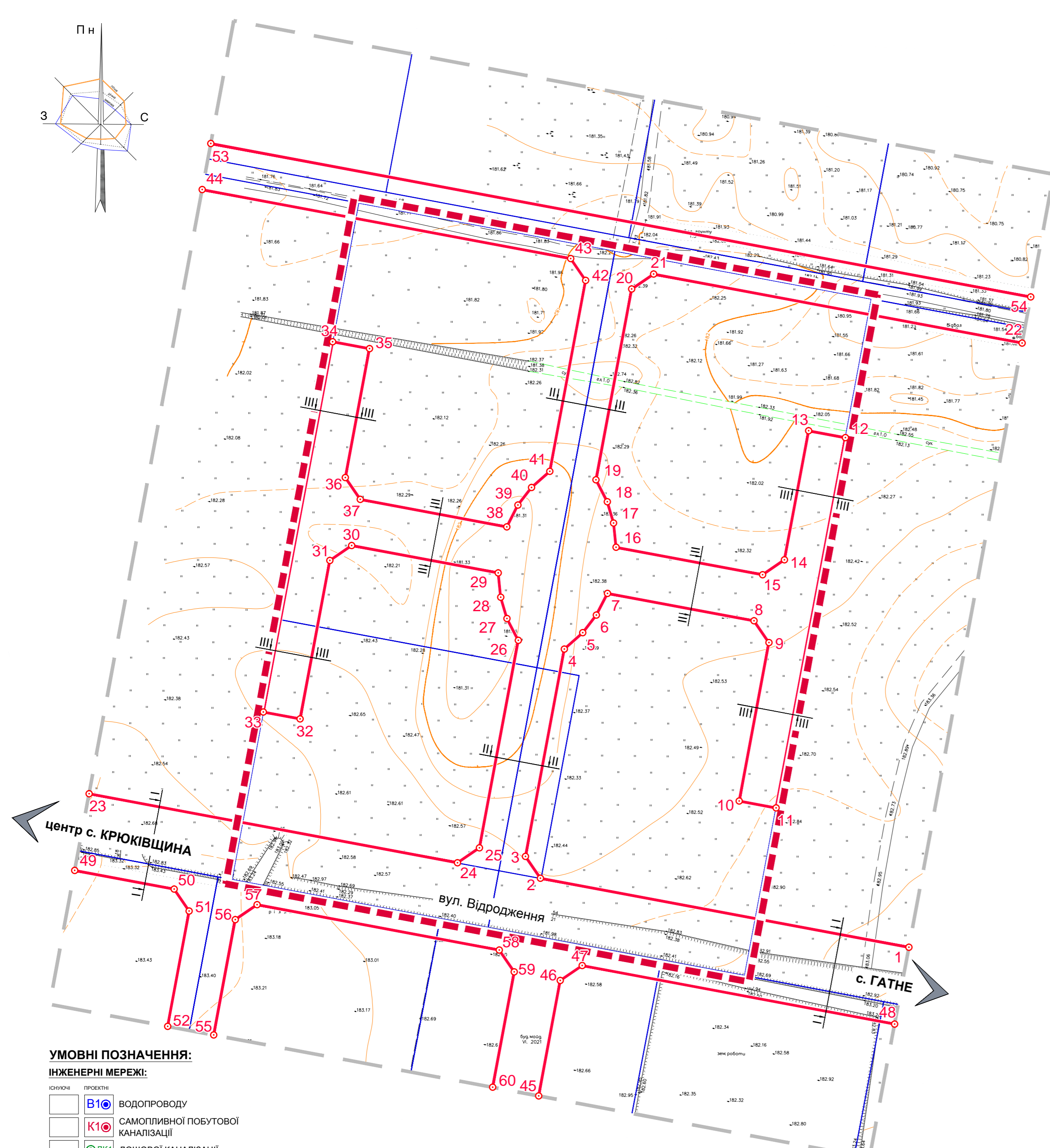




ДЕТАЛЬНИЙ ПЛАН ТЕРИТОРІЇ ЗЕМЕЛЬНОЇ ДІЛЯНКИ ЗАГАЛЬНОЮ ПЛОЩЕЮ 3,6803 ГА ПО
ВУЛ. ВІДРОДЖЕННЯ В СЕЛІ КРЮКІВЩИНА БУЧАНСЬКОГО РАЙОНУ КИЇВСЬКОЇ ОБЛАСТІ

ПЛАН ЧЕРВОНИХ ЛІНІЙ

М 1:1000



ТАБЛИЦЯ КООРДИНАТ ЧЕРВОНИХ ЛІНІЙ

N	X	Y	N	X	Y
1	5585802,3842	316431,0306	31	5585932,4581	316249,9752
2	5585828,4786	316313,9023	32	5585882,0964	316238,7603
3	5585835,6399	316309,3497	33	5585884,7032	316227,0503
4	5585901,5734	316324,0285	34	5586002,4164	316253,2546
5	5585906,5987	316330,1082	35	5585999,8094	316264,9688
6	5585912,0747	316334,6415	36	5585958,8130	316255,8422
7	5585918,9121	316338,4359	37	5585951,6526	316260,3951
8	5585908,5450	316385,0051	38	5585941,2854	316306,9644
9	5585901,3845	316389,5579	39	5585948,1247	316310,7500
10	5585851,0231	316378,3417	40	5585953,6007	316315,2833
11	5585848,4158	316390,0539	41	5585958,5817	316321,3088
12	5585966,1328	316416,2529	42	5586019,2784	316334,8594
13	5585968,7371	316404,5455	43	5586026,4380	316330,3101
14	5585927,7394	316395,4249	44	5586052,5113	316213,1832
15	5585923,1865	316388,2645	45	5585758,8711	316310,9738
16	5585933,5537	316341,6954	46	5585795,5525	316319,1402
17	5585941,3545	316341,1600	47	5585800,1036	316326,3003
18	5585948,2365	316339,3780	48	5585777,9815	316425,5982
19	5585955,3659	316336,0044	49	5585836,0413	316164,9886
20	5586016,0177	316349,5073	50	5585828,9974	316196,6064
21	5586020,5706	316356,6679	51	5585821,8289	316201,1628
22	5585994,4966	316473,7976	52	5585785,1454	316193,0295
23	5585860,4438	316170,4216	53	5586067,1528	316216,4430
24	5585834,3498	316287,5484	54	5586009,1382	316477,0570
25	5585838,9017	316294,7087	55	5585781,8841	316207,6707
26	5585904,8429	316309,3892	56	5585818,5791	316215,8065
27	5585911,9629	316306,0135	57	5585823,1261	316222,9603
28	5585918,8449	316304,2315	58	5585805,9748	316299,9464
29	5585926,6438	316303,7049	59	5585798,8126	316304,4988
30	5585937,0110	316257,1356	60	5585762,1341	316296,3330

УМОВНІ ПОЗНАЧЕННЯ:

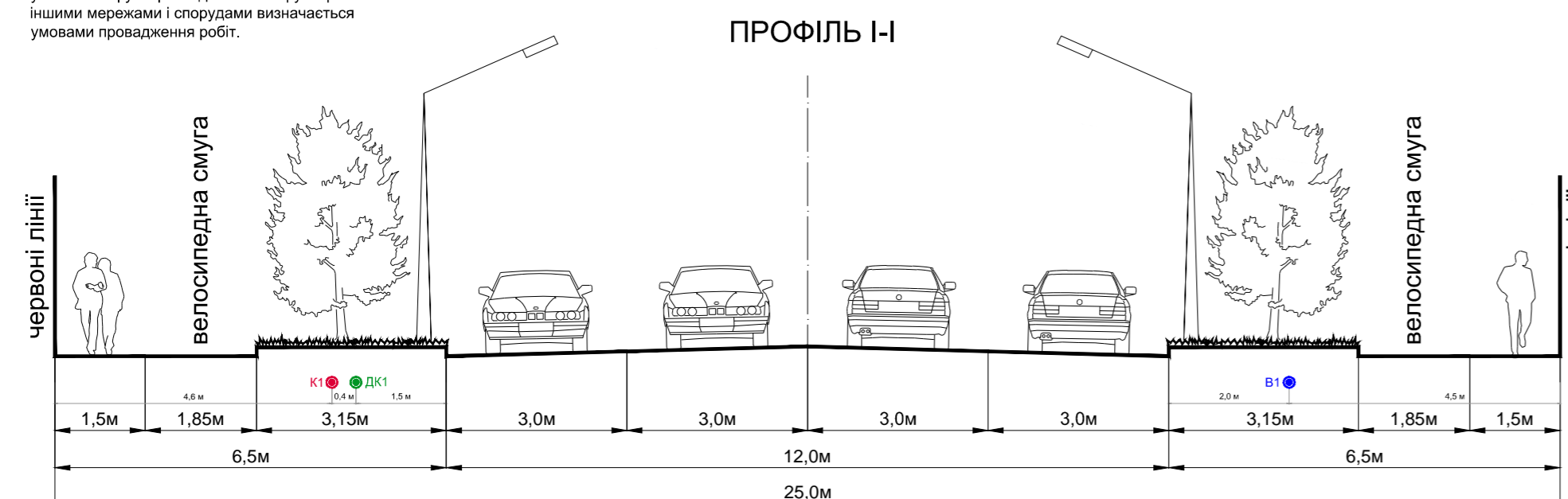
- МЕЖІ:**
- ROZROBKИ ДПТ
 - ЗЕМЛЕКОРИСТУВАННЯ (ІСН.)
 - ЧЕРВОНИХ ЛІНІЙ

УМОВНІ ПОЗНАЧЕННЯ:

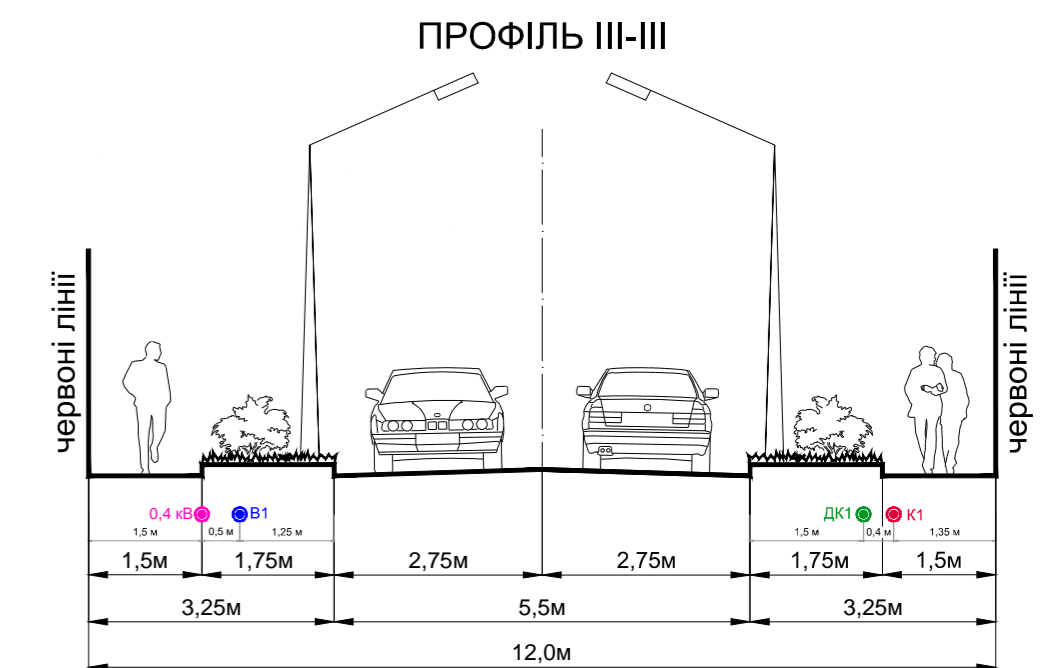
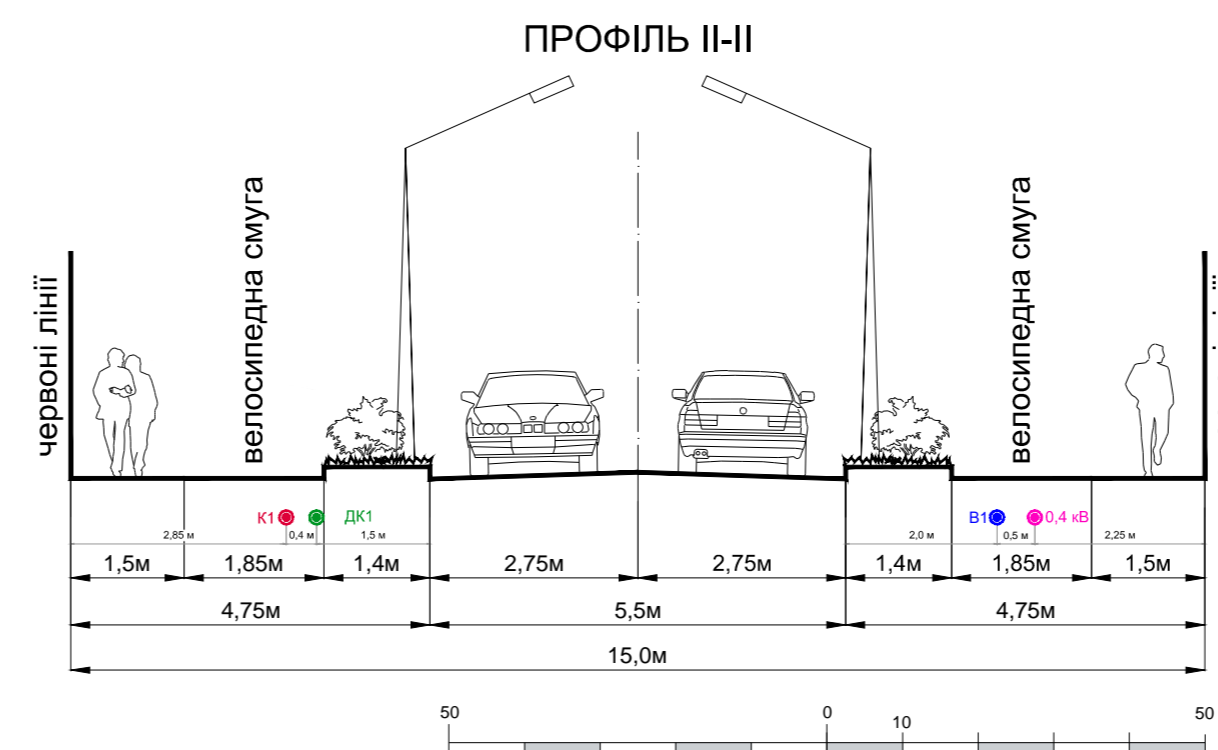
ІНЖЕНЕРНІ МЕРЕЖІ:

- В1 - ВОДОПРОВОДУ
- К1 - САМОПЛИВНОЇ ПОБУТОВОЇ КАНАЛІЗАЦІЇ
- ДК1 - ДОЩОВОЇ КАНАЛІЗАЦІЇ
- 0,4кВ - КАБЕЛЬНА ЛІНІЯ ЕЛЕКТРОПЕРЕДАЧІ, 0,4 кВ

* ДБН Б.2.2-12:2019 Примітка 5. При укладанні мереж у замкнених контурах відстань між футляром та іншими мережами і спорудами визначається умовами провадження робіт.



ПОПЕРЕЧНІ ПРОФІЛІ ВУЛИЦЬ М 1:100:



50-21					
С. КРЮКІВЩИНА БУЧАНСЬКИЙ РАЙОН КИЇВСЬКА ОБЛАСТЬ					
Зм.	Кільк.	Арх.	№ док.	Підп.	Дата
Нач. відділу АТЕВ МСД ДП	Васьківська Н.І.	Максимець Я.В.			
Гол.фах-арх.	Новак О.О.				
Архітект. к.	Бучацька В.І.				
ДЕТАЛЬНИЙ ПЛАН ТЕРИТОРІЇ ЗЕМЕЛЬНОЇ ДІЛЯНКИ ЗАГАЛЬНОЮ ПЛОЩЕЮ 3,6803 ГА ПО ВУЛ. ВІДРОДЖЕННЯ В СЕЛІ КРЮКІВЩИНА БУЧАНСЬКОГО РАЙОНУ КИЇВСЬКОЇ ОБЛАСТІ			Стадія	Кресл.	Аркушів
ПЛАН ЧЕРВОНИХ ЛІНІЙ М 1:1000			ДПТ	4	1
ПРОЕКТНИЙ ІНСТИТУТ СЛУЖБИ БЕЗПЕКИ УКРАЇНИ					