

ЕКСПЛІКАЦІЯ:

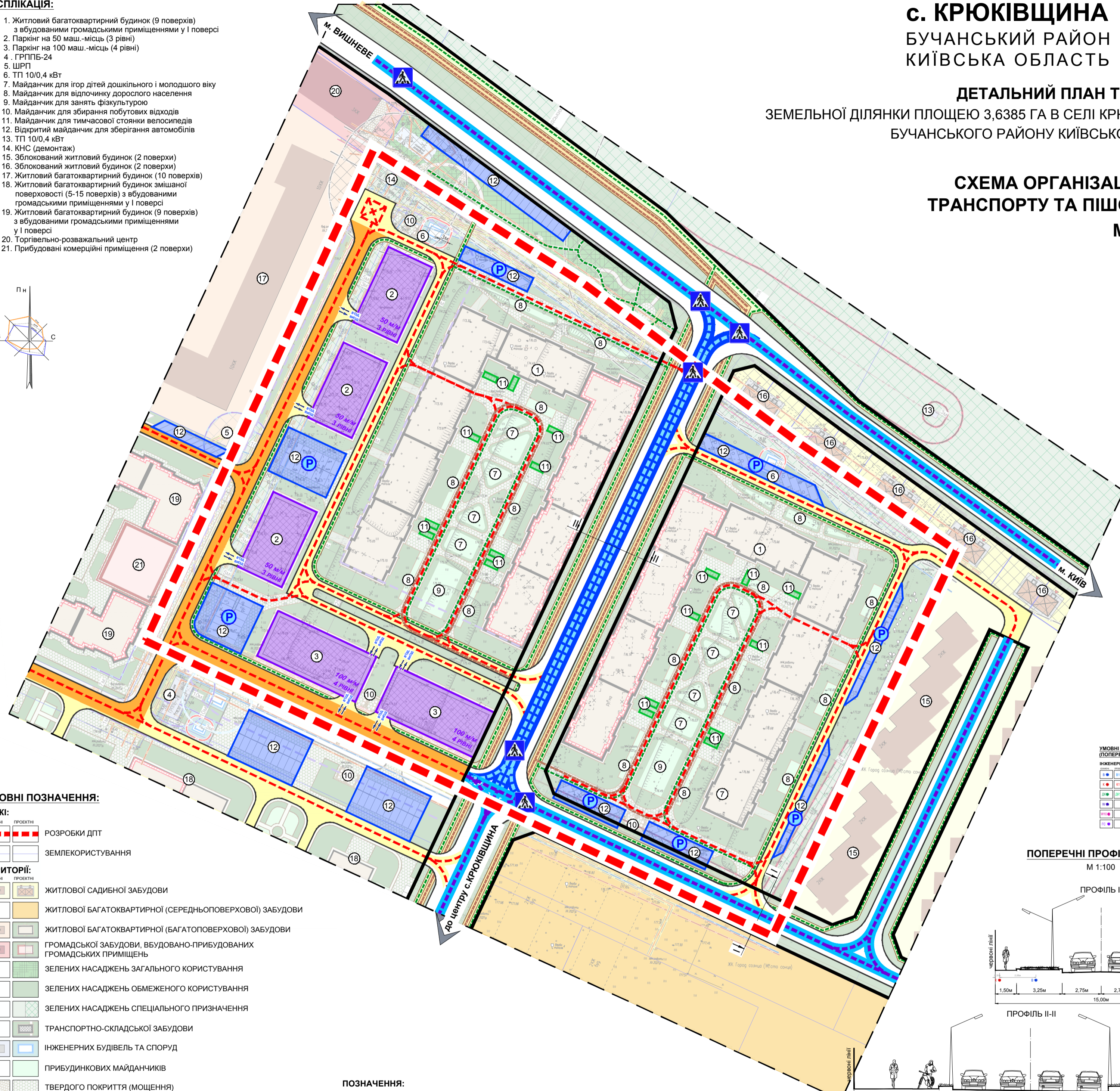
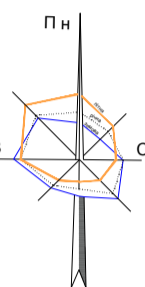
- ПР. 1. Житловий багатоквартирний будинок (9 поверхів) з вбудованими громадськими приміщеннями у I поверсі
- ПР. 2. Паркінг на 50 маш.-місць (3 рівні)
- ПР. 3. Паркінг на 100 маш.-місць (4 рівні)
- ІСН. 4. ГРПБ-24
- ІСН. 5. ШРП
- ПР. 6. ТП 10/0,4 кВт
- ПР. 7. Майданчик для ігор дітей дошкільного і молодшого віку
- ПР. 8. Майданчик для відпочинку дорослого населення
- ПР. 9. Майданчик для занять фізкультурою
- ПР. 10. Майданчик для збирання побутових відходів
- ПР. 11. Майданчик для тимчасової стоянки велосипедів
- ПР. 12. Відкритий майданчик для зберігання автомобілів
- ІСН. 13. ТП 10/0,4 кВт
- ІСН. 14. КНС (демонтаж)
- ІСН. 15. Зблокований житловий будинок (2 поверхи)
- ПР. 16. Зблокований житловий будинок (2 поверхи)
- ІСН. 17. Житловий багатоквартирний будинок (10 поверхів)
- ПР. 18. Житловий багатоквартирний будинок змішаної поверховості (5-15 поверхів) з вбудованими громадськими приміщеннями у I поверсі
- ПР. 19. Житловий багатоквартирний будинок (9 поверхів) з вбудованими громадськими приміщеннями у I поверсі
- ІСН. 20. Торгівельно-розважальний центр
- ПР. 21. Прибудовані комерційні приміщення (2 поверхи)

с. КРЮКІВЩИНА
БУЧАНСЬКИЙ РАЙОН
КИЇВСЬКА ОБЛАСТЬ



ДЕТАЛЬНИЙ ПЛАН ТЕРИТОРІЇ
 ЗЕМЕЛЬНОЇ ДІЛЯНКИ ПЛОЩЕЮ 3,6385 ГА В СЕЛІ КРЮКІВЩИНА
 БУЧАНСЬКОГО РАЙОНУ КИЇВСЬКОЇ ОБЛАСТІ

СХЕМА ОРГАНІЗАЦІЇ РУХУ
ТРАНСПОРТУ ТА ПІШОХОДІВ
М 1:1000



УМОВНІ ПОЗНАЧЕННЯ:

- МЕЖІ:**
- ІСНУЮЧІ ПРОЕКТНІ
 - РОЗРОБКИ ДПТ
 - ЗЕМЛЕКОРИСТУВАННЯ
- ТЕРИТОРІЇ:**
- ІСНУЮЧІ ПРОЕКТНІ
 - ЖИТЛОВОЇ САДИБНОЇ ЗАБУДОВИ
 - ЖИТЛОВОЇ БАГАТОКВАРТИРНОЇ (СЕРЕДНОПОВЕРХОВОЇ) ЗАБУДОВИ
 - ЖИТЛОВОЇ БАГАТОКВАРТИРНОЇ (БАГАТОПОВЕРХОВОЇ) ЗАБУДОВИ
 - ГРОМАДСЬКОЇ ЗАБУДОВИ, ВБУДОВАНО-ПРИБУДОВАНИХ ГРОМАДСЬКИХ ПРИМІЩЕНЬ
 - ЗЕЛЕНИХ НАСАДЖЕНЬ ЗАГАЛЬНОГО КОРИСТУВАННЯ
 - ЗЕЛЕНИХ НАСАДЖЕНЬ ОБМЕЖЕНОГО КОРИСТУВАННЯ
 - ЗЕЛЕНИХ НАСАДЖЕНЬ СПЕЦІАЛЬНОГО ПРИЗНАЧЕННЯ
 - ТРАНСПОРТНО-СКЛАДСЬКОЇ ЗАБУДОВИ
 - ІНЖЕНЕРНИХ БУДІВЕЛЬ ТА СПОРУД
 - ПРИБУДИНКОВИХ МАЙДАНЧИКІВ
 - ТВЕРДОГО ПОКРИТТЯ (МОЩЕННЯ)
 - МАЙДАНЧИКІВ ДЛЯ ЗБОРУ ТВЕРДИХ ПОБУТОВИХ ВІДХОДІВ
 - ВІДКРИТИХ МАЙДАНЧИКІВ ДЛЯ ЗБЕРІГАННЯ АВТОМОБІЛІВ

- ВУЛИЦЬ ТА ДОРІГ**
- ІСНУЮЧІ ПРОЕКТНІ
 - ЖИТЛОВИХ ВУЛИЦЬ
 - ПРОЇЗДІВ
 - ПІШОХІДНИХ ДОРІЖОК
 - ВЕЛОСИПЕДНИХ СМУГ

ПОЗНАЧЕННЯ:

- ІСНУЮЧІ ПРОЕКТНІ
- ПІШОХІДНІ ПЕРЕХОДИ
- БАГАТОРІВНЕВИЙ ПАРКІНГ
- МАЙДАНЧИКИ ДЛЯ ЗБЕРІГАННЯ АВТОМОБІЛІВ
- ВІДКРИТІ МАЙДАНЧИКИ ДЛЯ ЗБЕРІГАННЯ ВЕЛОСИПЕДІВ
- РОЗВОРТНИЙ МАЙДАНЧИК

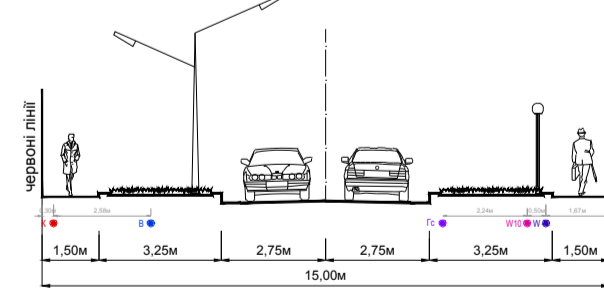
УМОВНІ ПОЗНАЧЕННЯ (ПОПЕРЕЧНІ ПРОФІЛІ ВУЛИЦЬ):

- ІНЖЕНЕРНІ МЕРЕЖІ:**
- ВОДОПОСТАЧАННЯ
 - ПОБУТОВОЇ САМОПІВНОЇ КАНАЛІЗАЦІЇ
 - КАБЕЛІВ ВСІХ СИЛОВИХ НАПРУГ
 - КАБЕЛЬНІ ЛІНІ ЕЛЕКТРОПЕРЕДАЧ, 10 кВТ
 - ГАЗОПОСТАЧАННЯ СЕРЕДЬНОГО ТИСКУ

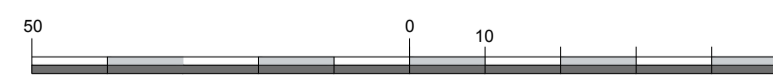
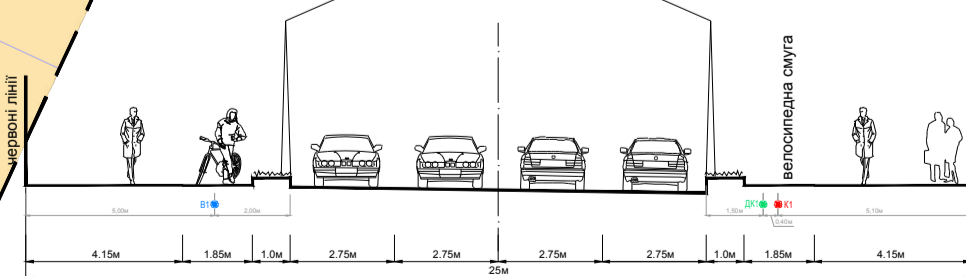
ПОПЕРЕЧНІ ПРОФІЛІ ВУЛИЦЬ

М 1:100

ПРОФІЛЬ І-І



ПРОФІЛЬ ІІ-ІІ



ПРОЕКТНИЙ ІНСТИТУТ
 СЛУЖБИ БЕЗПЕКИ УКРАЇНИ