





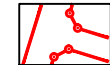
**с. КРЮКІВЩИНА**  
**БУЧАНСЬКИЙ РАЙОН**  
**КИЇВСЬКА ОБЛАСТЬ**

**ДЕТАЛЬНИЙ ПЛАН ТЕРИТОРІЇ ЗЕМЕЛЬНОЇ ДІЛЯНКИ ПЛОЩЕЮ 0,59 ГА ПО ВУЛИЦІ АСКАНІЯ В СЕЛІ КРЮКІВЩИНА БУЧАНСЬКОГО РАЙОНУ КИЇВСЬКОЇ ОБЛАСТІ**

**ПЛАН ЧЕРВОНИХ ЛІНІЙ**  
**М 1:1000**

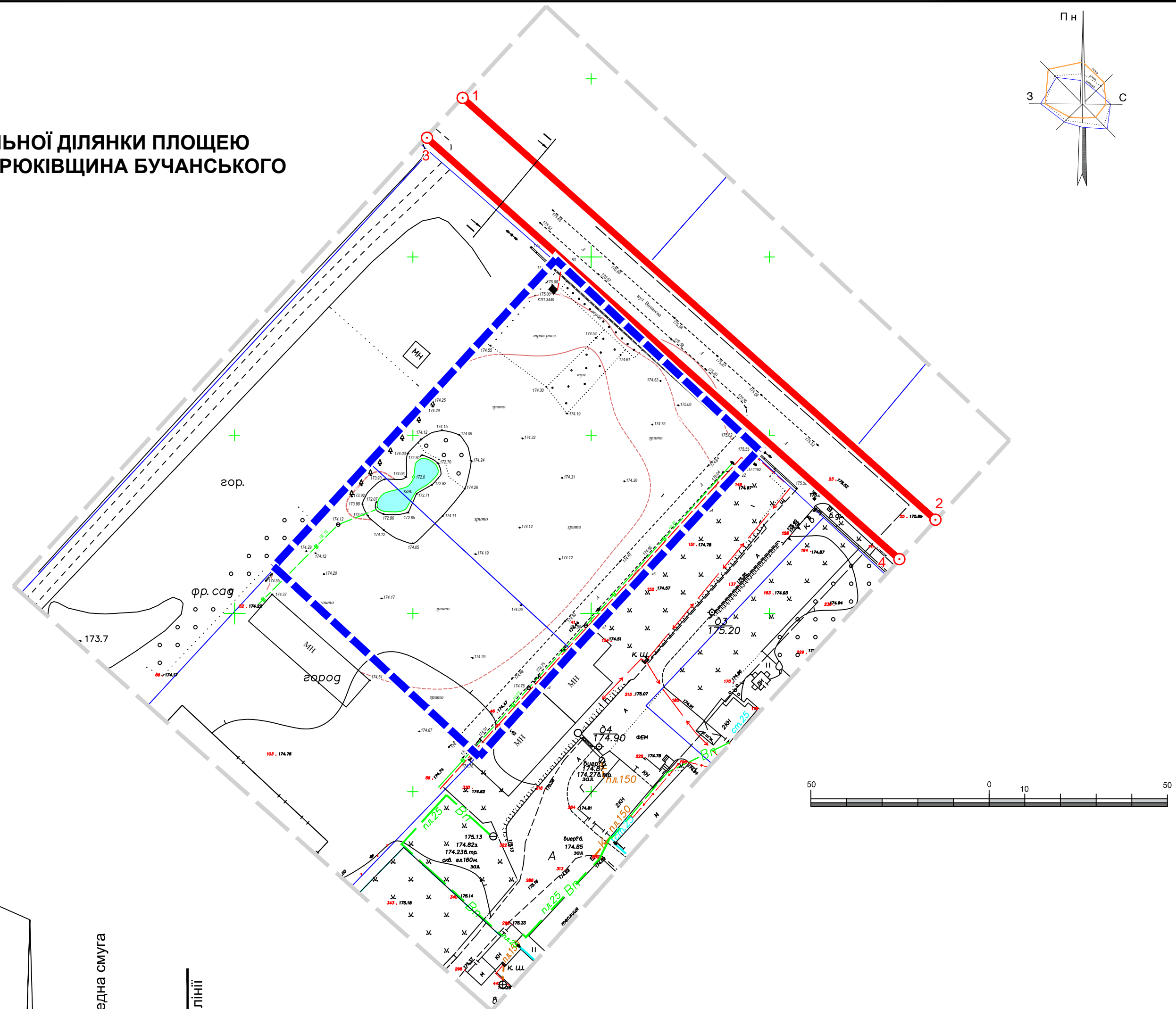
**УМОВНІ ПОЗНАЧЕННЯ:**

**МЕЖІ:**

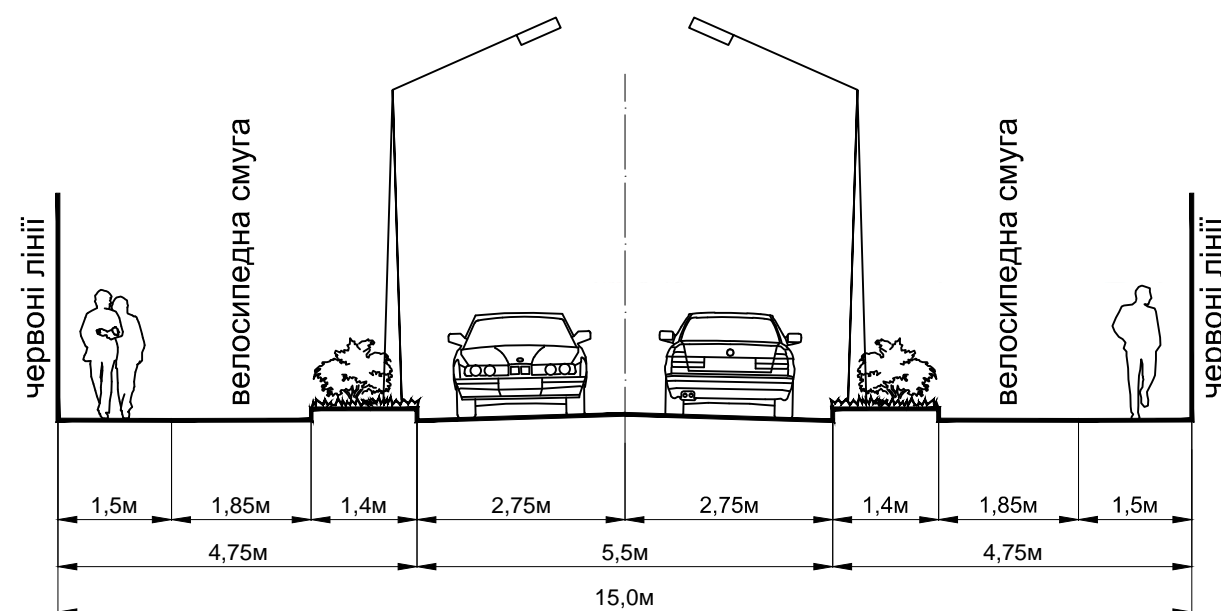
-  РОЗРОБКИ ДПТ
-  ЗЕМЛЕКОРИСТУВАННЯ
-  ЧЕРВОНИХ ЛІНІЙ

**ТАБЛИЦЯ КООРДИНАТ**  
**ЧЕРВОНИХ ЛІНІЙ**

N	X	Y
1	315678,4977	5587574,3839
2	315805,5469	5587449,6562
3	315667,8090	5587563,8571
4	315794,8524	5587439,1349



**ПРОФІЛЬ І-І**



**ПРОЕКТНИЙ**  
**ІНСТИТУТ**  
СЛУЖБИ БЕЗПЕКИ УКРАЇНИ