



с. КРЮКІВЩИНА

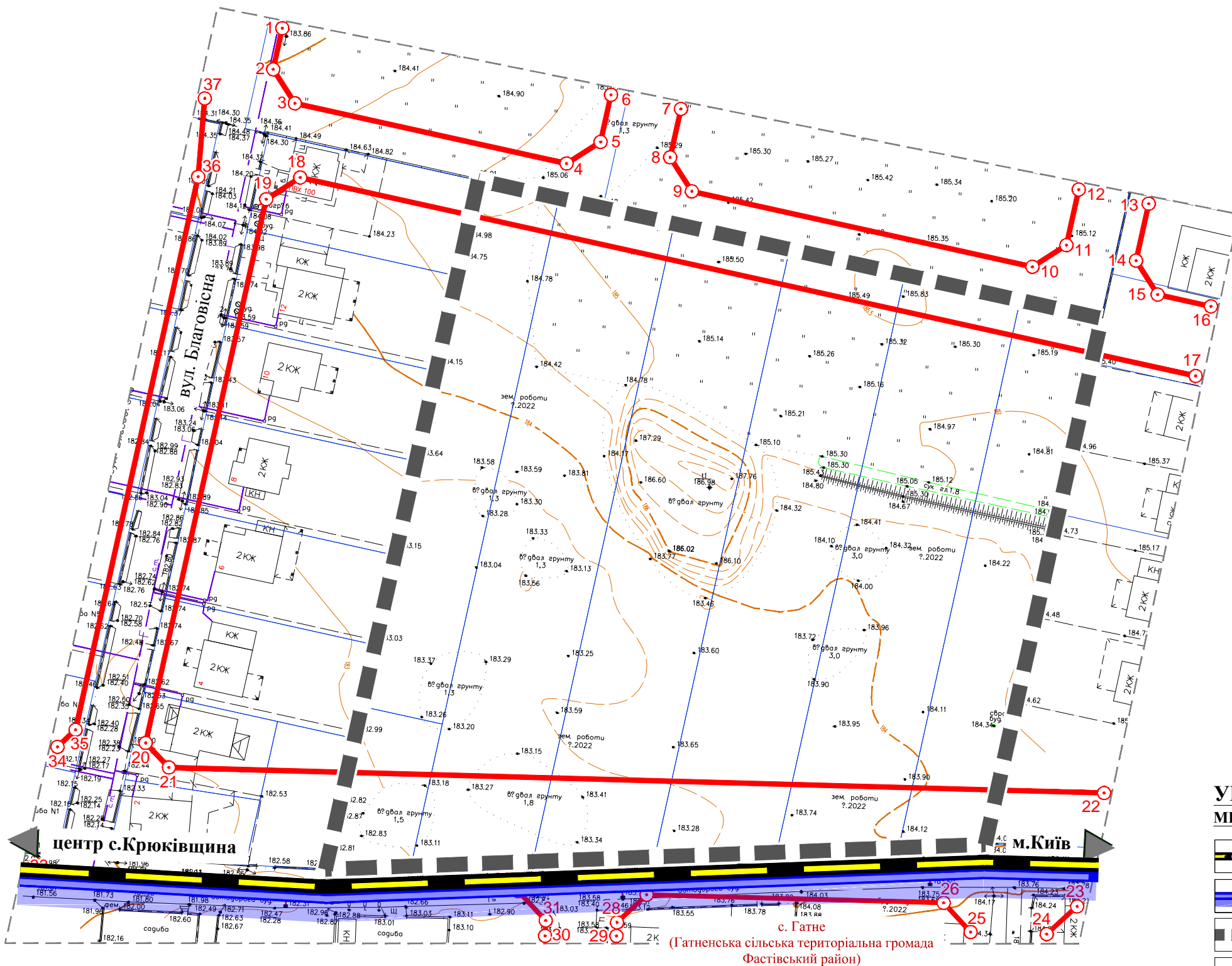
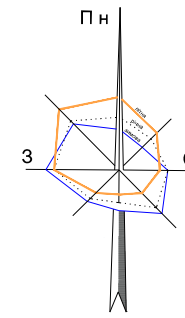
БУЧАНСЬКИЙ РАЙОН

КИЇВСЬКА ОБЛАСТЬ

ДЕТАЛЬНИЙ ПЛАН ТЕРИТОРІЇ ЗЕМЕЛЬНОЇ ДІЛЯНКИ ЗАГАЛЬНОЮ ПЛОЩЕЮ 1,77 ГА
В СЕЛІ КРЮКІВЩИНА БУЧАНСЬКОГО РАЙОНУ КИЇВСЬКОЇ ОБЛАСТІ

ПЛАН ЧЕРВОНИХ ЛІНІЙ

М 1:1000



УМОВНІ ПОЗНАЧЕННЯ:

МЕЖІ:

- с. КРЮКІВЩИНА
- БУЧАНСЬКОГО РАЙОНУ
- РОЗРОБКИ ДІП
- ЗЕМЛЕКОРИСТУВАННЯ

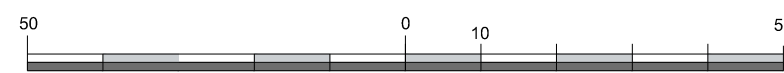
ПЛАНУВАЛЬНІ ОБМЕЖЕННЯ:

- КЛАС I
- ЧЕРВОНИХ ЛІНІЯХ

УМОВНІ ПОЗНАЧЕННЯ:

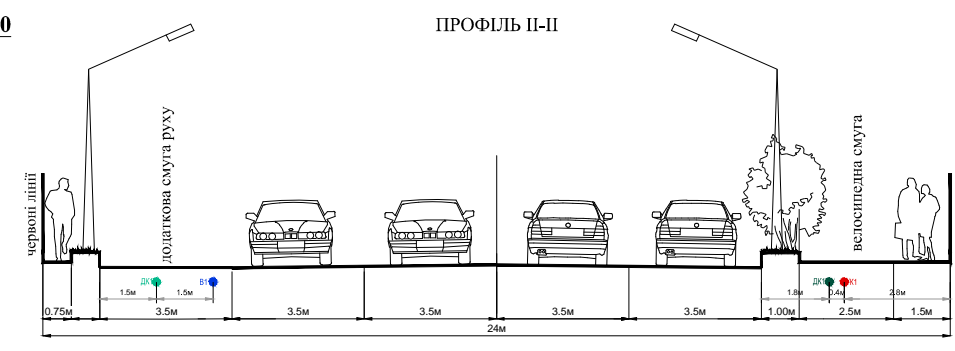
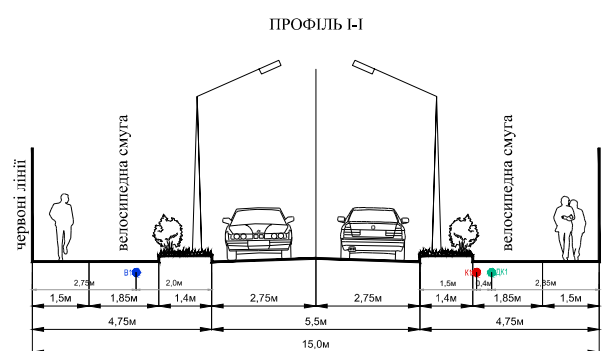
ІНЖЕНЕРНІ МЕРЕЖІ:

- ВОДОПРОВІДУ
- НАПІРНОЇ КАНАЛІЗАЦІЇ
- ДОЩОВОЇ КАНАЛІЗАЦІЇ



ПОПЕРЕЧНІ ПРОФІЛІ ВУЛИЦЬ

М1:200



ТАБЛИЦЯ КООРДИНАТ ЧЕРВОНИХ ЛІНІЙ

N	X	Y
1	315849,7375	5585472,4106
2	315847,8180	5585463,7520
3	315852,3771	5585456,5954
4	315909,5473	5585443,9199
5	315916,7039	5585448,4789
6	315918,9024	5585458,3947
7	315933,6061	5585455,4151
8	315931,3483	5585445,2321
9	315935,9072	5585438,0756
10	316007,5671	5585422,1876
11	316014,7298	5585426,7506
12	316017,3338	5585438,4480
13	316032,0377	5585435,4684
14	316029,3719	5585423,4936
15	316033,9270	5585416,3433
16	316045,1446	5585413,8562
17	316041,9290	5585399,2049
18	315853,5066	5585440,9807
19	315846,3502	5585436,4218
20	315820,9741	5585321,9549
21	315825,8634	5585316,7914
22	316022,6636	5585311,4247
17	316041,9290	5585399,2049
18	315853,5066	5585440,9807
19	315846,3502	5585436,4218
20	315820,9741	5585321,9549
21	315825,8634	5585316,7914
22	316022,6636	5585311,4247
23	316016,8880	5585287,5438
24	316010,5746	5585281,7157
25	315994,5754	5585282,1520
26	315988,8932	5585288,3072
27	315926,3930	5585290,0116
28	315920,1533	5585284,1800
29	315920,0385	5585281,3359
25	315994,5754	5585282,1520
26	315988,8932	5585288,3072
27	315926,3930	5585290,0116
28	315920,1533	5585284,1800
29	315920,0385	5585281,3359
30	315905,0267	5585281,3459
31	315905,1576	5585284,5890
32	315899,4018	5585290,7477
33	315796,1640	5585293,5629
34	315802,4224	5585321,1351
35	315806,2268	5585324,7375
36	315832,0309	5585441,1351
37	315833,4050	5585457,6338