



с. КРЮКІВЩИНА

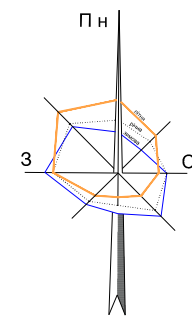
БУЧАНСЬКИЙ РАЙОН

КИЇВСЬКА ОБЛАСТЬ

ДЕТАЛЬНИЙ ПЛАН ТЕРИТОРІЇ ЗЕМЕЛЬНОЇ ДІЛЯНКИ ЗАГАЛЬНОЮ ПЛОЩЕЮ 1,77 ГА
В СЕЛІ КРЮКІВЩИНА БУЧАНСЬКОГО РАЙОНУ КИЇВСЬКОЇ ОБЛАСТІ

СХЕМА ІНЖЕНЕРНОГО ЗАБЕЗПЕЧЕННЯ ТЕРИТОРІЇ (ВОДОПОСТАЧАННЯ ТА ВОДОВІДВЕДЕННЯ)

М 1:1000

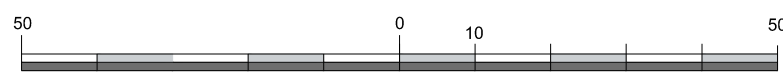
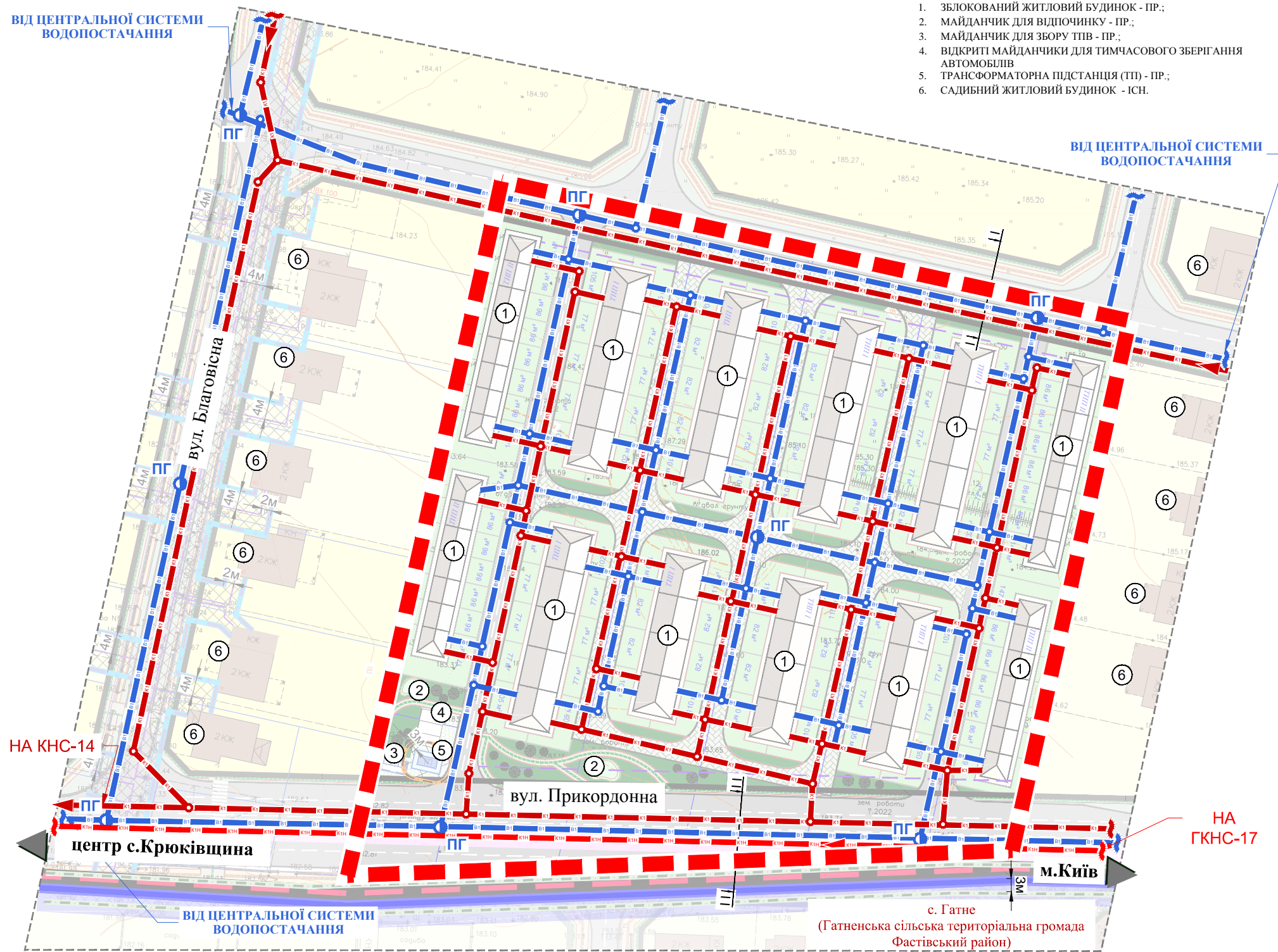


ЕКСПЛІКАЦІЯ:

1. ЗБЛОКОВАНИЙ ЖИТЛОВИЙ БУДИНОК - ПР.;
2. МАЙДАНЧИК ДЛЯ ВІДПОЧИНКУ - ПР.;
3. МАЙДАНЧИК ДЛЯ ЗБОРУ ТПВ - ПР.;
4. ВІДКРИТІ МАЙДАНЧИКИ ДЛЯ ТИМЧАСОВОГО ЗБЕРІГАННЯ АВТОМОБІЛІВ
5. ТРАНСФОРМАТОРНА ПІДСТАНЦЯ (ТП) - ПР.;
6. САДИБНИЙ ЖИТЛОВИЙ БУДИНОК - ІСН.

ВІД ЦЕНТРАЛЬНОЇ СИСТЕМИ
ВОДОПОСТАЧАННЯ

ВІД ЦЕНТРАЛЬНОЇ СИСТЕМИ
ВОДОПОСТАЧАННЯ



УМОВНІ ПОЗНАЧЕННЯ:

МЕЖІ:

- с. КРЮКІВЩИНА
- БУЧАНСЬКОГО РАЙОНУ
- РОЗРОБКИ ДПТ
- ЗЕМЛЕКОРИСТУВАННЯ (існуючі)
- ЗЕМЛЕКОРИСТУВАННЯ (проектні)

ПРИЛЕГЛІ ТЕРИТОРІЇ

- ІСНУЮЧЕ: ПРОЕКТНЕ: ЖИТЛОВОЇ САДИБНОЇ ЗАБУДОВИ 10102.0
- ВУЛИЦЬ ТА ДОРІГ 20606.0

ТЕРИТОРІЇ В МЕЖАХ РОЗРОБКИ ДПТ:

ЖИТЛОВОЇ САДИБНОЇ ЗАБУДОВИ 10102.0:

- ІСНУЮЧЕ: ПРОЕКТНЕ: ЗБЛОКОВАНИМИ ЖИТЛОВИМИ БУДИНКАМИ З ПРИКВАРТИРНИМИ ДІЛЯНКАМИ
- ЗЕЛЕНИМИ НАСАДЖЕННЯМИ ОБМЕЖЕНОГО КОРИСТУВАННЯ
- ІНЖЕНЕРНИХ СПОРУД
- ОХОРОННИХ ЗОН ІНЖЕНЕРНИХ МЕРЕЖ ТА СПОРУД
- МОЩЕННЯ, ТВЕРДОГО ПОКРИТТЯ
- ПРОЇЗДІВ
- ПІШОХІДНИХ ДОРІЖОК
- МАЙДАНЧИКІВ ВІДПОЧИНКУ
- МАЙДАНЧИКІВ ДЛЯ ЗБОРУ ТПВ
- ВІДКРИТІ АВТОСТОЯНКИ ДЛЯ ТИМЧАСОВОГО ЗБЕРІГАННЯ АВТОМОБІЛІВ

ІНЖЕНЕРНІ МЕРЕЖІ:

ВОДОПОСТАЧАННЯ:

- ІСНУЮЧЕ: ПРОЕКТНЕ: ГОСПИТНОГО ПРОТИПОЖЕЖНОГО ВОДОПРОВОДУ
- ПРОТИПОЖЕЖНІ ГІДРАНТИ
- ОГЛЯДОВИЙ КОЛОДЗЬ

КАНАЛІЗАЦІЇ:

- ІСНУЮЧЕ: ПРОЕКТНЕ: НАПРНА МЕРЕЖА КАНАЛІЗАЦІЇ
- ГОСПОБУТОВОЇ САМОПЛИВНОЇ КАНАЛІЗАЦІЇ
- ОГЛЯДОВИЙ КОЛОДЗЬ

УМОВНІ ПОЗНАЧЕННЯ:

ІНЖЕНЕРНІ МЕРЕЖІ:

- ВОДОПРОВОДУ
- НАПІРНОЇ КАНАЛІЗАЦІЇ
- ДОЩОВОЇ КАНАЛІЗАЦІЇ

ПОПЕРЕЧНІ ПРОФІЛІ ВУЛИЦЬ

М1:200

