



с. КРЮКІВЩИНА

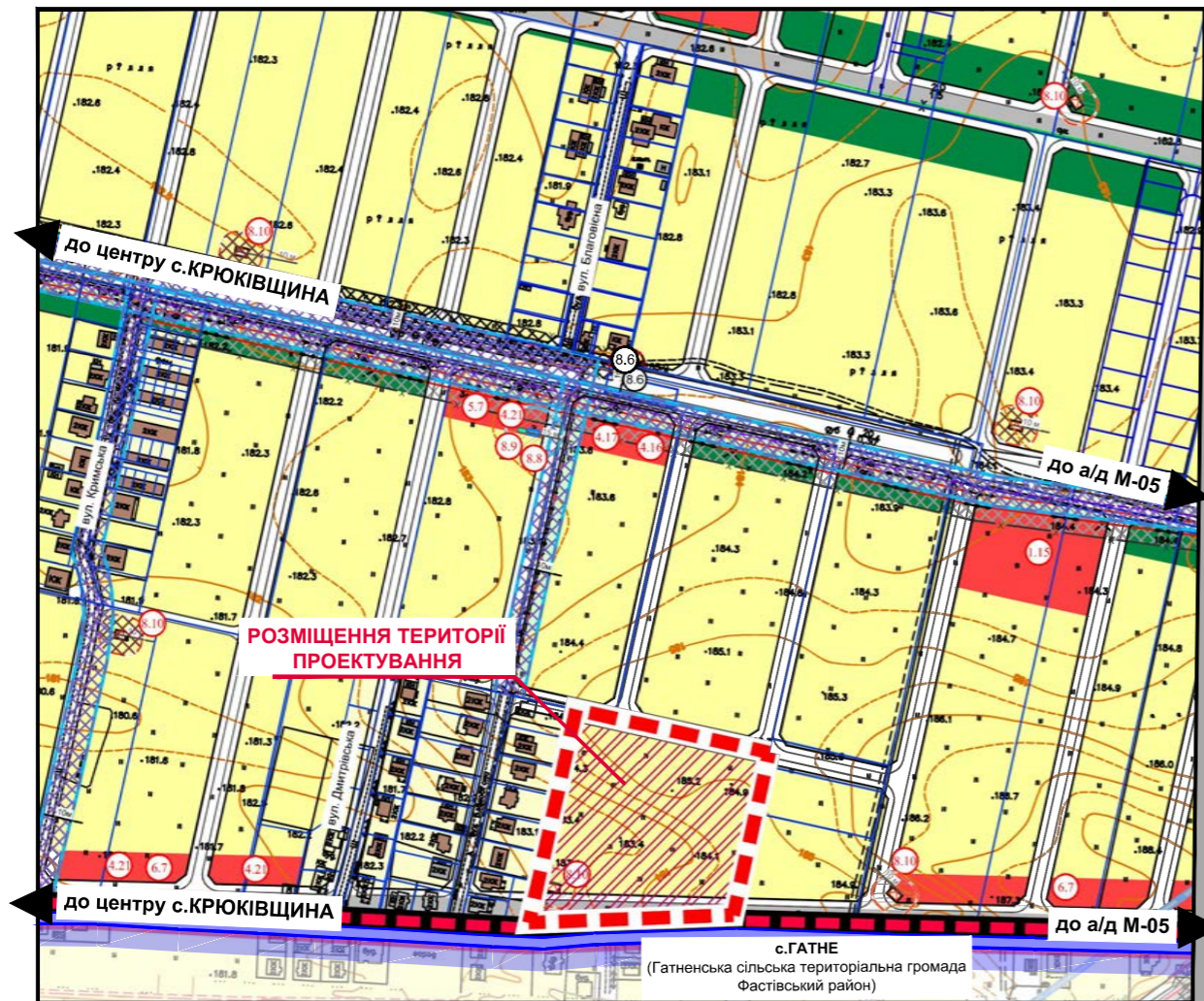
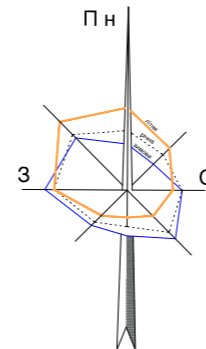
БУЧАНСЬКИЙ РАЙОН

КИЇВСЬКА ОБЛАСТЬ

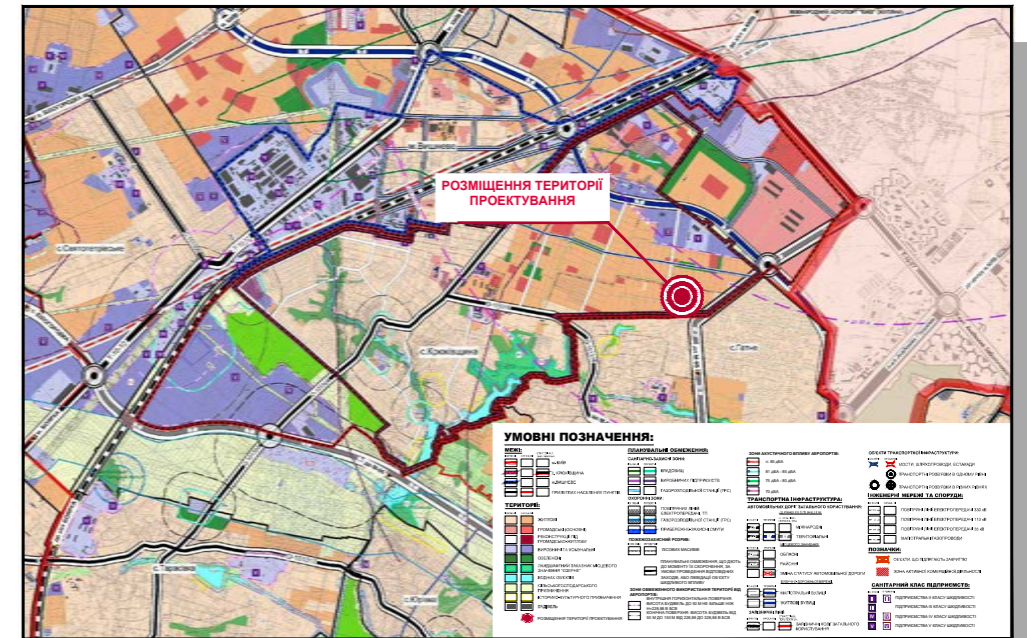
ДЕТАЛЬНИЙ ПЛАН ТЕРИТОРІЇ ЗЕМЕЛЬНОЇ ДІЛЯНКИ ЗАГАЛЬНОЮ ПЛОЩЕЮ 1,77 ГА
В СЕЛІ КРЮКІВЩИНА БУЧАНСЬКОГО РАЙОНУ КИЇВСЬКОЇ ОБЛАСТІ

СХЕМА РОЗТАШУВАННЯ ТЕРИТОРІЇ В СИСТЕМІ ПЛАНУВАЛЬНОЇ СТРУКТУРИ
ТЕРИТОРІАЛЬНОЇ ГРОМАДИ ТА НАСЕЛЕНОГО ПУНКТУ

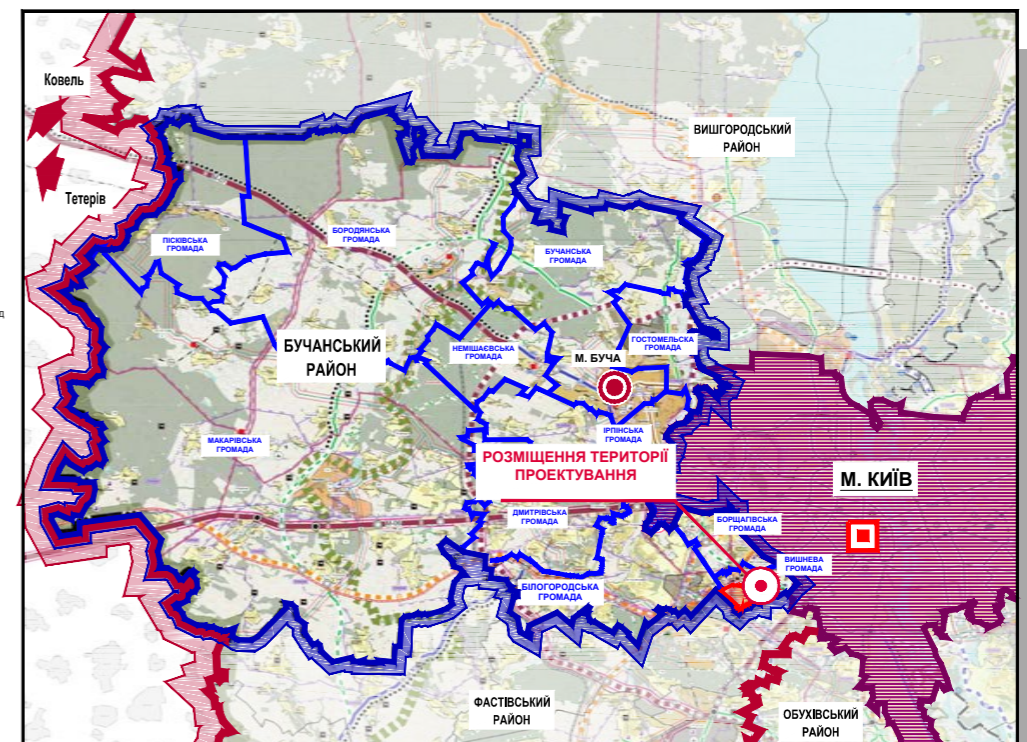
М 1:5000



РОЗМІЩЕННЯ ТЕРИТОРІЇ ПРОЕКТУВАННЯ В
ПЛАНУВАЛЬНІЙ СТРУКТУРІ ГРОМАДИ:



РОЗМІЩЕННЯ ТЕРИТОРІЇ ПРОЕКТУВАННЯ В
ПЛАНУВАЛЬНІЙ СТРУКТУРІ РАЙОНУ:



УМОВНІ ПОЗНАЧЕННЯ:

МЕЖІ:	
	с. КРЮКІВЩИНА
	РОЗРОБКИ ДПТ
	БУЧАНСЬКОГО РАЙОНУ

СЕЛЬБИЩНІ ТЕРИТОРІЇ:

ЖИТЛОВОЇ ЗАБУДОВИ:	
	САДИБНОЇ
ГРОМАДСЬКОЇ ЗАБУДОВИ:	
	ГРОМАДСЬКИХ ЦЕНТРІВ (ЗАКЛАДІВ КУЛЬТУРИ, ОСВІТИ, ОХОРОНИ ЗДОРОВ'Я, ТОРГІВЛІ, ХАРЧУВАННЯ ТА ІН.)
ОЗЕЛЕНІ:	
	ЗЕЛЕНИХ НАСАДЖЕНЬ ЗАГАЛЬНОГО КОРИСТУВАННЯ

ТРАНСПОРТНОЇ ІНФРАСТРУКТУРИ:

ВУЛИЧНО-ДОРОЖНОЇ МЕРЕЖІ:	
	ГОЛОВНОЇ ВУЛИЦІ СЕЛА
	ЖИТЛОВИХ ВУЛИЦЬ
	ПРОІЗДІВ

ІНЖЕНЕРНІ МЕРЕЖІ:

	ПОВІТРЯНИХ ЛІНІЙ ЕЛЕКТРОПЕРЕДАЧІ
	ГАЗОПРОВОДУ ВИСОКОГО ТИСКУ
	ПОВІТРЯНИХ ЛІНІЙ ЕЛЕКТРОПЕРЕДАЧІ, ЩО ПОТРЕБУЮТЬ ПЕРЕКЛАДАННЯ

ПЛАНУВАЛЬНІ ОБМЕЖЕННЯ:

ОХОРОНИ ЗОНИ:	
	ПОВІТРЯНИХ ЛІНІЙ ЕЛЕКТРОПЕРЕДАЧІ, ТП, РП
	ГАЗОПРОВОДІВ
	ШРП, ГРП
	ПЛАНУВАЛЬНІ ОБМЕЖЕННЯ, ЩО ДІЮТЬ ДО МОМЕНТУ ЇХ СКОРОЧЕННЯ, ЗА УМОВИ ПРОВЕДЕННЯ ВІДПОВІДНИХ ЗАХОДІВ, АБО ЛІКВІДАЦІЇ ОБ'ЄКТУ ШКІДЛИВОГО ВПЛИВУ

ЕКСПЛІКАЦІЯ

- 1.15. ДИТЯЧИЙ САДОК (ПР.)
- 4.16. РИНКОВИЙ КОМПЛЕКС (ПР.)
- 4.17. ЗАКЛАДИ ГРОМАДСЬКОГО ХАРЧУВАННЯ (ПР.)
- 4.21. ТОРГОВЕЛЬНО-ОФІСНІ ЗАКЛАДИ (ПР.)
- 5.7. ВІДДІЛЕННЯ ОЩАДБАНКУ (ПР.)
- 6.7. ГОТЕЛЬ (ПР.)
- 8.6. ТРАНСФОРМАТОРНА ПІДСТАНЦІЯ (ІСН.)
- 8.8. ШАФОВИЙ РЕГУЛЯТОРНИЙ ПУНКТ ГАЗУ (ШРП)(ПР.)
- 8.9. КОТЕЛЬНЯ (ПР.)
- 8.10. ТРАНСФОРМАТОРНА ПІДСТАНЦІЯ (ПР.)



ПРОЕКТНИЙ
ІНСТИТУТ
СЛУЖБИ БЕЗПЕКИ УКРАЇНИ