



С. КРЮКІВЩИНА

БУЧАНСЬКИЙ РАЙОН КИЇВСЬКА ОБЛАСТЬ

ДЕТАЛЬНИЙ ПЛАН ТЕРИТОРІЇ ЗЕМЕЛЬНОЇ ДІЛЯНКИ ПЛОЩЕЮ 1,8396 ГА В СЕЛІ КРЮКІВЩИНА БУЧАНСЬКОГО РАЙОНУ КИЇВСЬКОЇ ОБЛАСТІ

СХЕМА ІНЖЕНЕРНИХ МЕРЕЖ, СПОРУД І ВИКОРИСТАННЯ ПІДЗЕМНОГО ПРОСТОРУ (ЕЛЕКТРОПОСТАЧАННЯ, ГАЗОПОСТАЧАННЯ, ТЕПЛОПОСТАЧАННЯ) М 1:500

УМОВНІ ПОЗНАЧЕННЯ:

МЕЖІ:		
ІСНУЮЧІ	ПРОЕКТНІ	
		РОЗРОБКИ ДІПТ
		ЗЕМЛЕКОРИСТУВАННЯ
		ЛІНІЙ РЕГУЛЮВАННЯ ЗАБУДОВИ

ТЕРИТОРІЇ:		
ІСНУЮЧІ	ПРОЕКТНІ	
		САДИБНОЇ ЗАБУДОВИ
		ЗЕЛЕНИХ НАСАДЖЕНЬ ЗАГАЛЬНОГО КОРИСТУВАННЯ
		ЗЕЛЕНИХ НАСАДЖЕНЬ СПЕЦІАЛЬНОГО ПРИЗНАЧЕННЯ

ТРАНСПОРТНОЇ ІНФРАСТРУКТУРИ:

ВУЛИЧНО-ДОРОЖНОЇ МЕРЕЖІ:		
ІСНУЮЧІ	ПРОЕКТНІ	
		ГОЛОВНОЇ ВУЛИЦІ СЕЛА
		ЖИТЛОВИХ ВУЛИЦЬ
		ПІШОХІДНИХ ДОРІЖОК
		ВЕЛОСИПЕДНИХ СМУГ

ІНЖЕНЕРНІ МЕРЕЖІ:

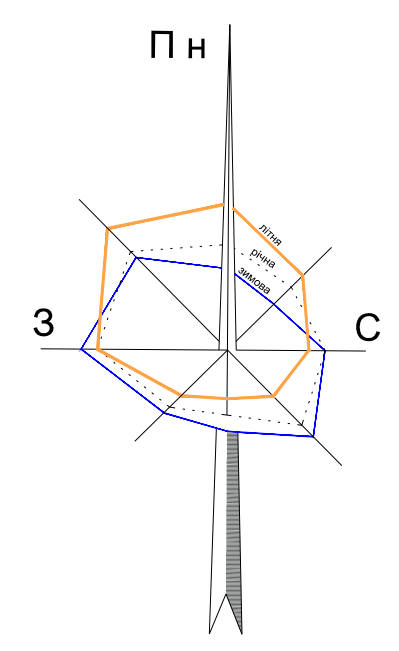
ІНЖЕНЕРНІ МЕРЕЖІ:		
ІСНУЮЧІ	ПРОЕКТНІ	
		ГАЗОПРОВІД ВИСОКОГО ТИСКУ
		КАБЕЛЬНІ ЛІНІЇ ЕЛЕКТРОПЕРЕДАЧІ 0.4 кВ

ПЛАНУВАЛЬНІ ОБМЕЖЕННЯ:

ПЛАНУВАЛЬНІ ОБМЕЖЕННЯ:		
ІСНУЮЧІ	ПРОЕКТНІ	
		ОХОРОНИ ЗОНИ ГАЗОПРОВІДУ ВИСОКОГО ТИСКУ

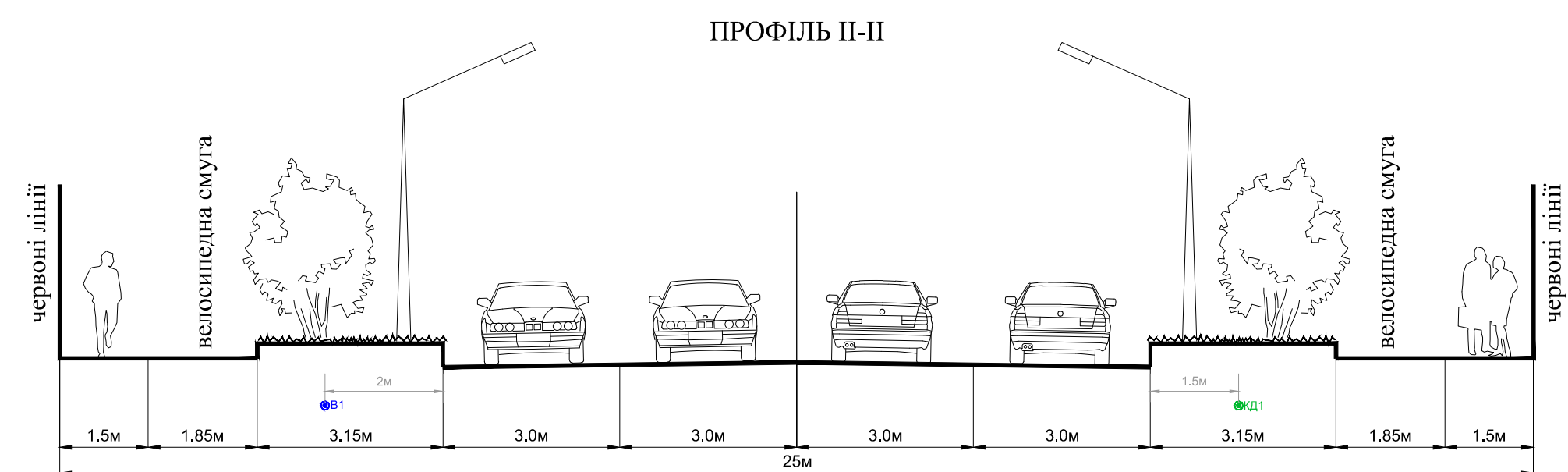
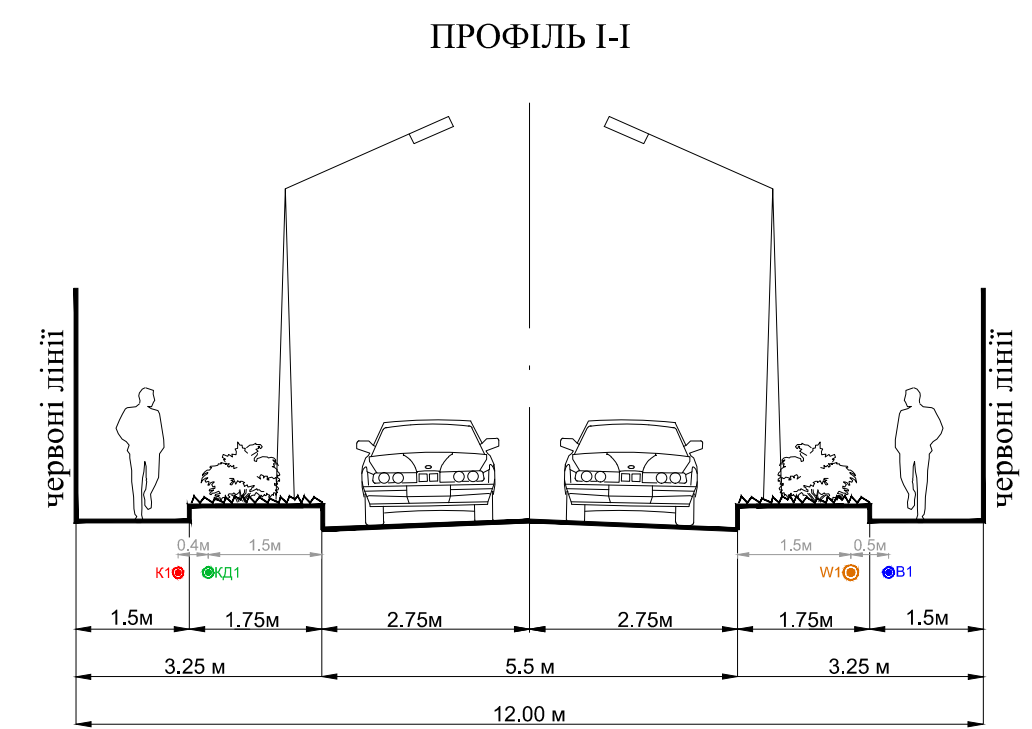
ЕКСПЛІКАЦІЯ:

- САДИБНИЙ ЖИТЛОВИЙ БУДИНОК - ПР.



ПОПЕРЕЧНІ ПРОФІЛІ ВУЛИЦЬ М1:100

УМОВНІ ПОЗНАЧЕННЯ:		
ІСНУЮЧІ	ПРОЕКТНІ	
		ВОДОПРОВІДУ
		САМОПЛИВНОЇ КАНАЛІЗАЦІЇ
		ДОЩОВОЇ КАНАЛІЗАЦІЇ
		КАБЕЛЬНІ ЛІНІЇ ЕЛЕКТРОПЕРЕДАЧІ 0.4 кВ



* ДБН Б.2.2-12:2019 Примітка 5. При укладанні мереж у захисних футлярах відстань між футляром та іншими мережами і спорудами визначається умовами провадження робіт.



№ проєкту: П/Б/С/Г/В/Т/А
Взам. інж. №