



С. КРЮКІВЩИНА

БУЧАНСЬКИЙ РАЙОН КИЇВСЬКА ОБЛАСТЬ

ДЕТАЛЬНИЙ ПЛАН ТЕРИТОРІЇ ЗЕМЕЛЬНОЇ ДІЛЯНКИ ПЛОЩЕЮ 1,8396 ГА В СЕЛІ КРЮКІВЩИНА БУЧАНСЬКОГО РАЙОНУ КИЇВСЬКОЇ ОБЛАСТІ
СХЕМА ІНЖЕНЕРНИХ МЕРЕЖ, СПОРУД І ВИКОРИСТАННЯ ПІДЗЕМНОГО ПРОСТОРУ (ВОДОПОСТАЧАННЯ, КАНАЛІЗАЦІЇ)

М 1:500

УМОВНІ ПОЗНАЧЕННЯ:

МЕЖІ:		
Існуючі	Проектні	РОЗРОБКИ ДІПТ
Існуючі	Проектні	ЗЕМЛЕКОРИСТУВАННЯ
Існуючі	Проектні	ЛІНІЙ РЕГУЛЮВАННЯ ЗАБУДОВИ

ТЕРИТОРІЇ:		
Існуючі	Проектні	САДИБНОЇ ЗАБУДОВИ
Існуючі	Проектні	ЗЕЛЕНИХ НАСАДЖЕНЬ ЗАГАЛЬНОГО КОРИСТУВАННЯ
Існуючі	Проектні	ЗЕЛЕНИХ НАСАДЖЕНЬ СПЕЦІАЛЬНОГО ПРИЗНАЧЕННЯ

ТРАНСПОРТНОЇ ІНФРАСТРУКТУРИ:		
ВУЛИЧНО-ДОРОЖНОЇ МЕРЕЖІ:		
Існуючі	Проектні	ГОЛОВНОЇ ВУЛИЦІ СЕЛА
Існуючі	Проектні	ЖИТЛОВИХ ВУЛИЦЬ
Існуючі	Проектні	ПІШОХІДНИХ ДОРІЖОК
Існуючі	Проектні	ВЕЛОСИПЕДНИХ СМУГ

ІНЖЕНЕРНІ МЕРЕЖІ:		
Існуючі	Проектні	ГАЗОПРОВІД ВИСОКОГО ТИСКУ

ПЛАНУВАЛЬНІ ОБМЕЖЕННЯ:		
Існуючі	Проектні	ОХОРОНИ ЗОНИ ГАЗОПРОВІДУ ВИСОКОГО ТИСКУ

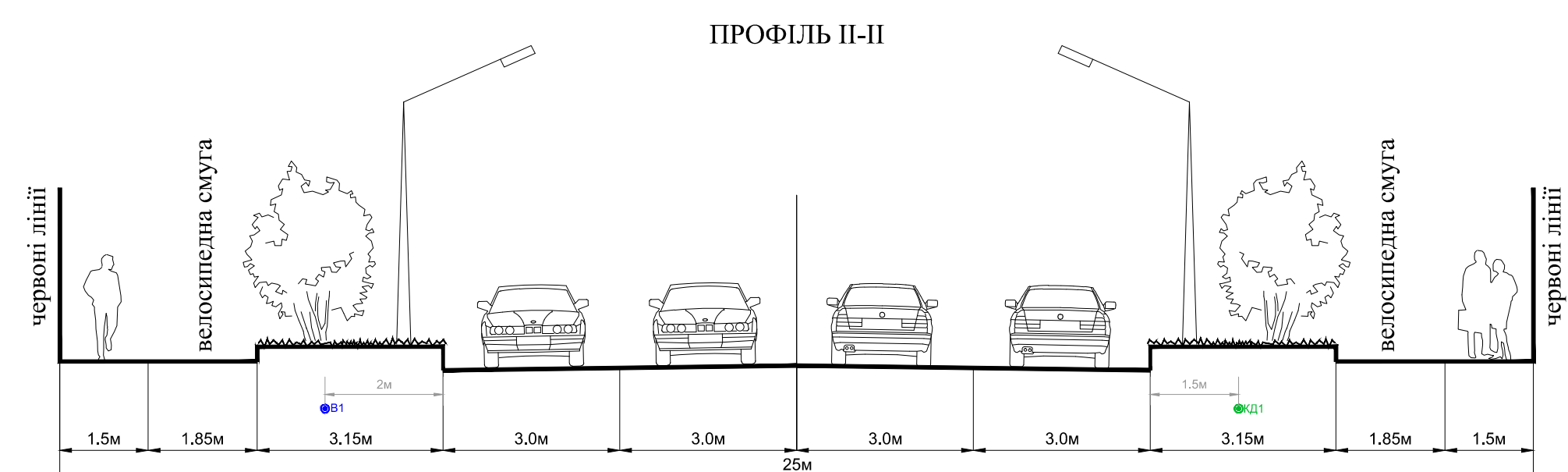
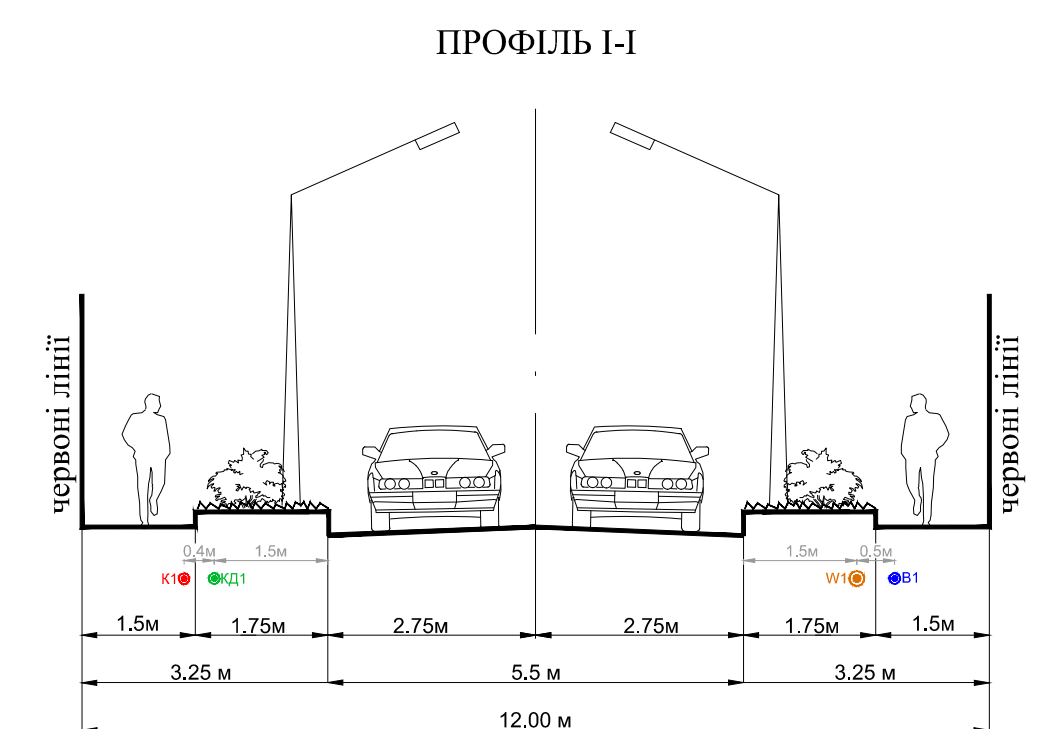
ІНЖЕНЕРНІ МЕРЕЖІ:		
ВОДОПОСТАЧАННЯ:		
Існуючі	Проектні	ПРОТИПОЖЕЖНІ ГІДРАНТИ
Існуючі	Проектні	ОГЛЯДОВИЙ КОЛОДЯЗЬ ГОСПИТНОГО ПРОТИПОЖЕЖНОГО ВОДОПРОВІДУ
КАНАЛІЗАЦІЇ:		
Існуючі	Проектні	ОГЛЯДОВИЙ КОЛОДЯЗЬ СОМОПЛИВНА МЕРЕЖА ГОСПОБУТОВОЇ КАНАЛІЗАЦІЇ

ЕКСПЛІКАЦІЯ:

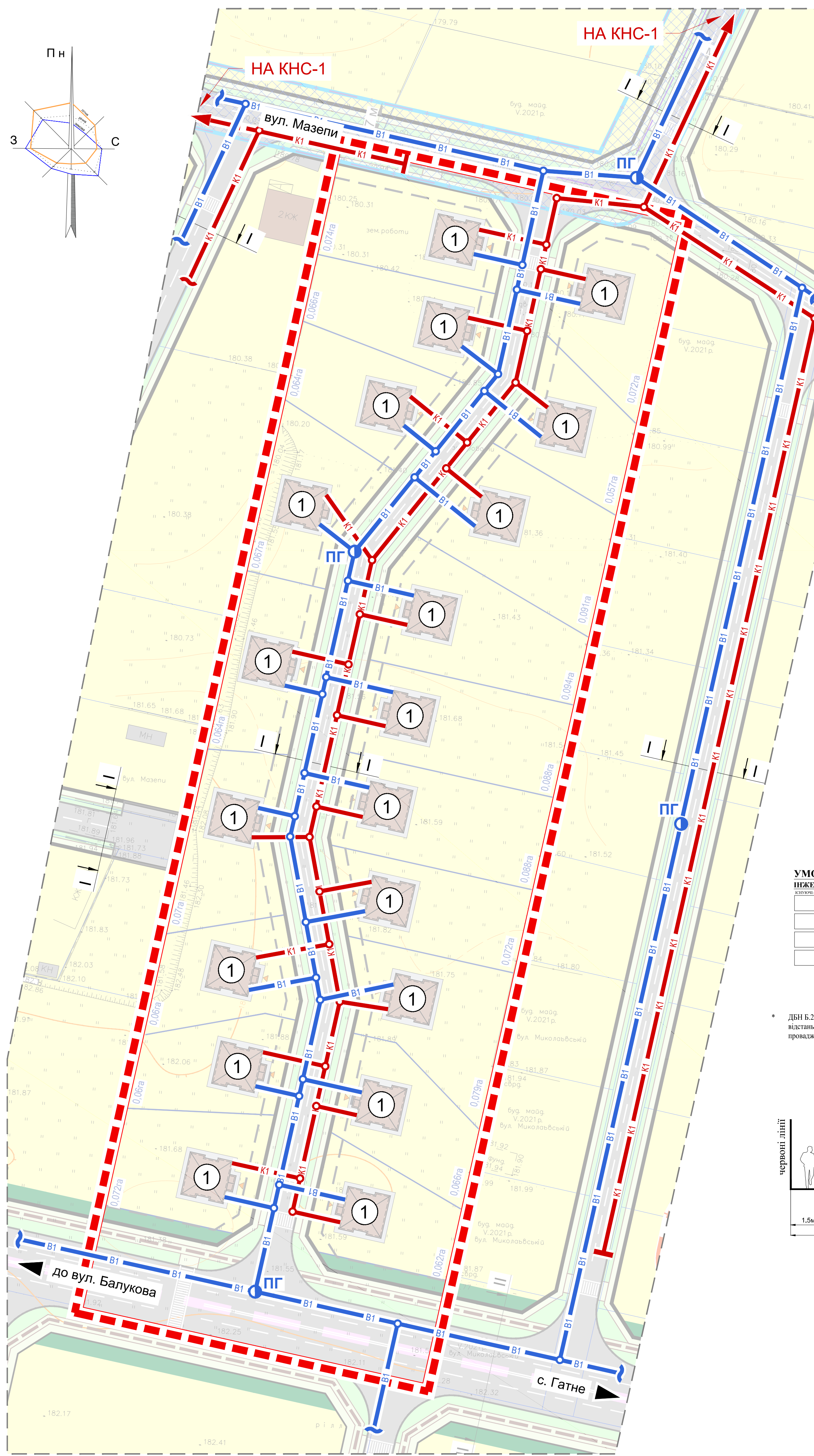
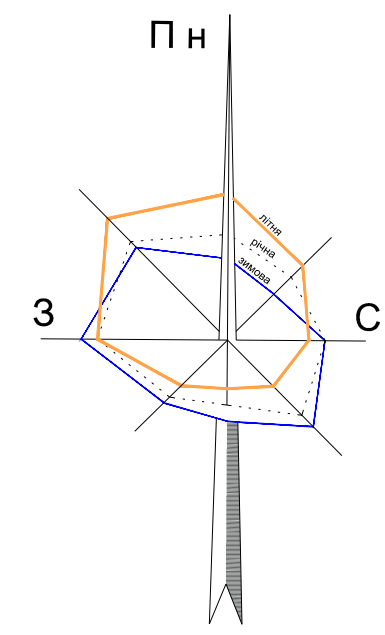
- САДИБНИЙ ЖИТЛОВИЙ БУДИНОК - ПР.

ПОПЕРЕЧНІ ПРОФІЛІ ВУЛИЦЬ М1:100


УМОВНІ ПОЗНАЧЕННЯ:		
ІНЖЕНЕРНІ МЕРЕЖІ:		
Існуючі	Проектні	ВОДОПРОВІДУ
Існуючі	Проектні	САМОПЛИВНОЇ КАНАЛІЗАЦІЇ
Існуючі	Проектні	ДОЩОВОЇ КАНАЛІЗАЦІЇ
Існуючі	Проектні	КАБЕЛЬНІ ЛІНІЇ ЕЛЕКТРОПЕРЕДАЧІ 0.4 кВ



* ДБН Б.2.2-12:2019 Примітка 5. При укладанні мереж у захисних футлярах відстань між футляром та іншими мережами і спорудами визначається умовами проведення робіт.



№ проєкту: П/Б/2019/01/01
№ ділянки: 182.17



ПРОЕКТНИЙ ІНСТИТУТ
СЛУЖБИ БЕЗПЕКИ УКРАЇНИ