



С. КРЮКІВЩИНА

БУЧАНСЬКИЙ РАЙОН
КИЇВСЬКА ОБЛАСТЬ

ДЕТАЛЬНИЙ ПЛАН ТЕРИТОРІЇ ЗЕМЕЛЬНОЇ ДІЛЯНКИ ПЛОЩЕЮ
1,8396 ГА В СЕЛІ КРЮКІВЩИНА БУЧАНСЬКОГО РАЙОНУ
КИЇВСЬКОЇ ОБЛАСТІ

СХЕМА ОРГАНІЗАЦІЇ РУХУ ТРАНСПОРТУ ТА ПІШОХОДІВ

М 1:500

УМОВНІ ПОЗНАЧЕННЯ:

МЕЖІ:

Існуючі	Проектні	Означення
		РОЗРОБКИ ДІПТ
		ЗЕМЛЕКОРИСТУВАННЯ
		ЛІНІЙ РЕГУЛЮВАННЯ ЗАБУДОВИ

ТЕРИТОРІЇ:

Існуючі	Проектні	Означення
		САДИБНОЇ ЗАБУДОВИ
		ЗЕЛЕНИХ НАСАДЖЕНЬ ЗАГАЛЬНОГО КОРИСТУВАННЯ
		ЗЕЛЕНИХ НАСАДЖЕНЬ СПЕЦІАЛЬНОГО ПРИЗНАЧЕННЯ

ТРАНСПОРТНОЇ ІНФРАСТРУКТУРИ:

ВУЛИЧНО-ДОРОЖНЬОЇ МЕРЕЖІ:

Існуючі	Проектні	Означення
		ГОЛОВНОЇ ВУЛИЦІ СЕЛА
		ЖИТЛОВИХ ВУЛИЦЬ
		ПІШОХІДНИХ ДОРІЖОК
		ВЕЛОСИПЕДНИХ СМУГ

ЗОВНІШНЬОГО ТРАНСПОРТУ:

Існуючі	Проектні	Означення
		ЛІНІЙ РУХУ ГРОМАДСЬКОГО ТРАНСПОРТУ У МІЖМІСЬКОМУ СПОЛУЧЕННІ

ПЛАНУВАЛЬНІ ОБМЕЖЕННЯ:

Існуючі	Проектні	Означення
		ОХОРОНИ ЗОНИ ГАЗОПРОВОДУ ВИСОКОГО ТИСКУ

ЕКСПЛІКАЦІЯ:

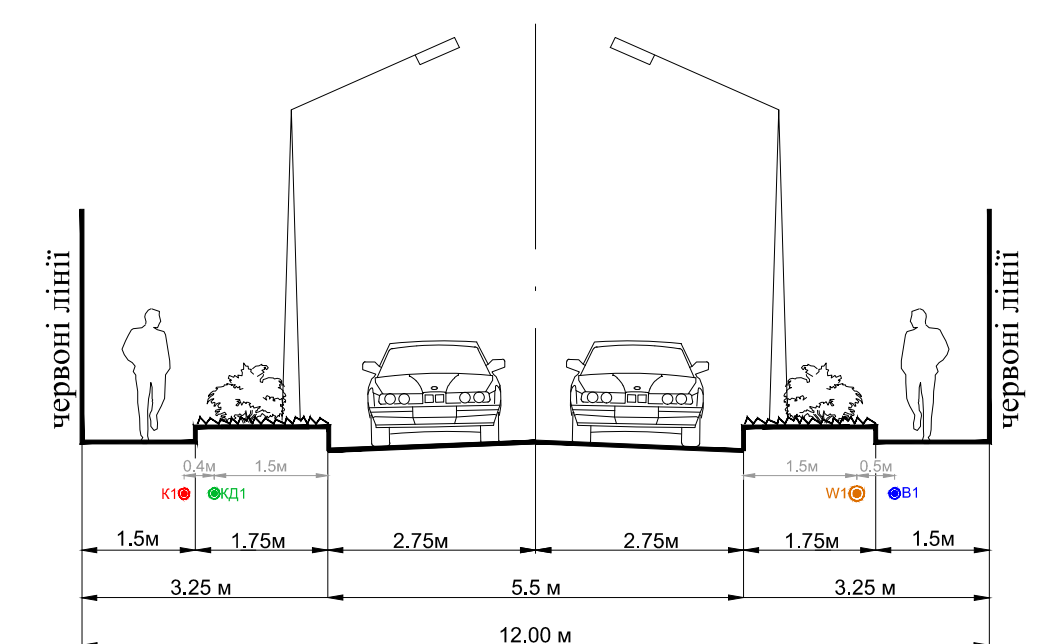
1. САДИБНИЙ ЖИТЛОВИЙ БУДИНОК - ПР.

ПОЗНАЧЕННЯ:

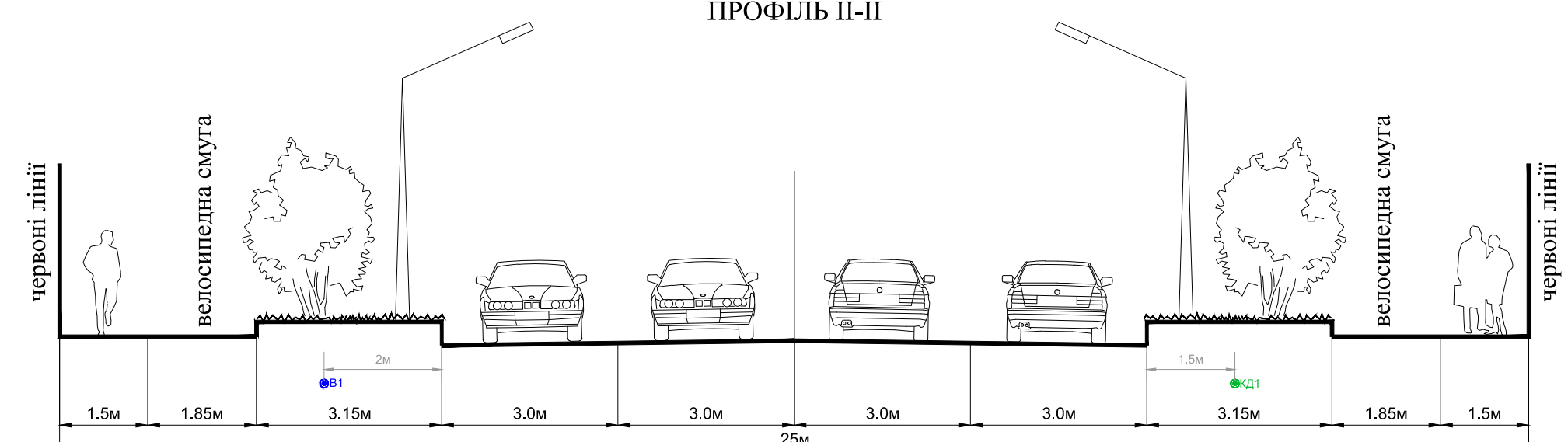
	ПІШОХІДНОГО ПЕРЕХОДУ
	ЗУПИНКА ГРОМАДСЬКОГО ТРАНСПОРТУ

ПОПЕРЕЧНІ ПРОФІЛІ ВУЛИЦЬ М1:100

ПРОФІЛЬ І-І



ПРОФІЛЬ ІІ-ІІ

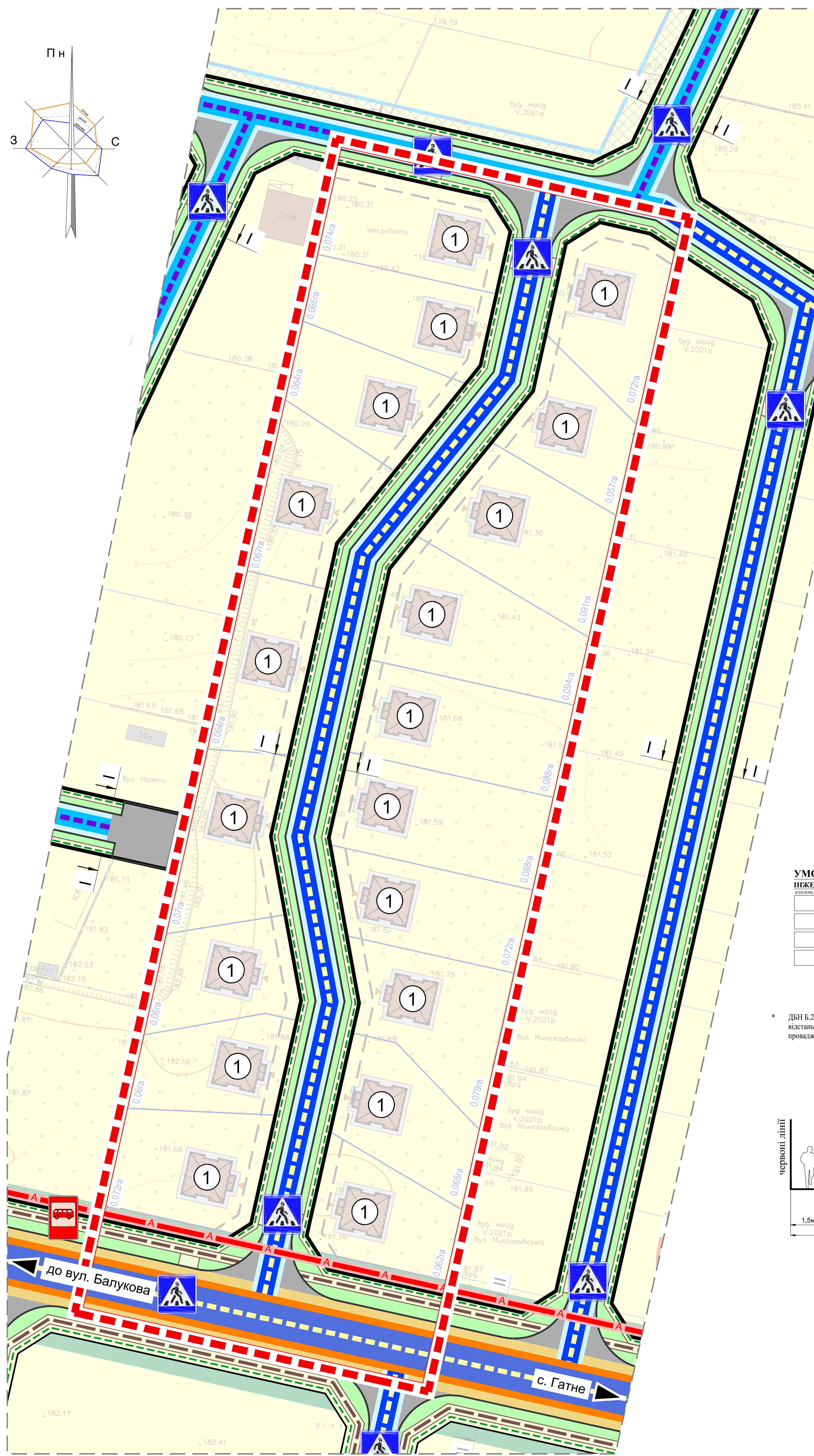
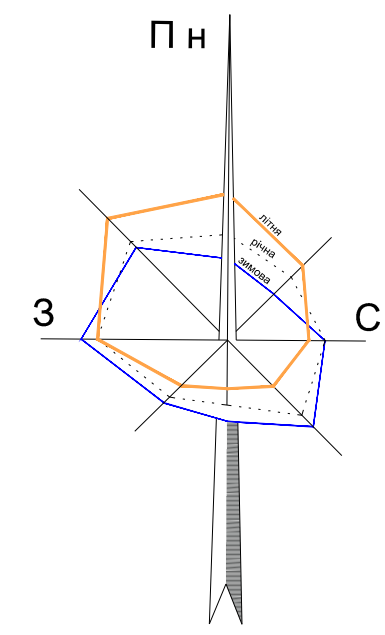


УМОВНІ ПОЗНАЧЕННЯ:

ІНЖЕНЕРНІ МЕРЕЖІ:

Існуючі	Проектні	Означення
		ВОДОПРОВОДУ
		САМОПЛИВНОЇ КАНАЛІЗАЦІЇ
		ДОЩОВОЇ КАНАЛІЗАЦІЇ
		КАБЕЛЬНІ ЛІНІЇ ЕЛЕКТРОПЕРЕДАЧІ 0.4 кВ

* ДБН Б.2.2-12:2019 Примітка 5. При укладанні мереж у захисних футлярах відстань між футляром та іншими мережами і спорудами визначається умовами провадження робіт.



ПРОЕКТНИЙ
ІНСТИТУТ
СЛУЖБИ БЕЗПЕКИ УКРАЇНИ