

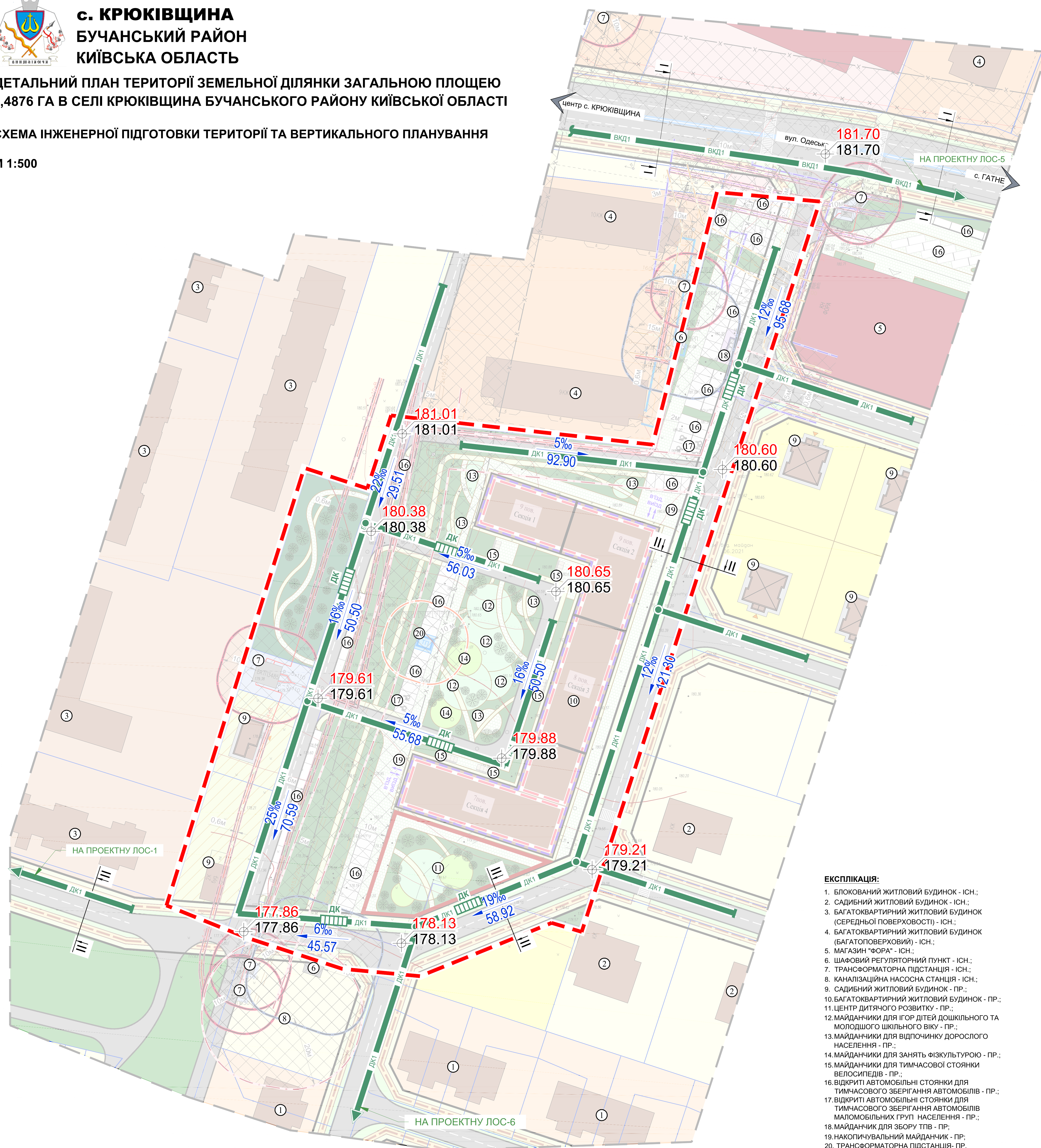
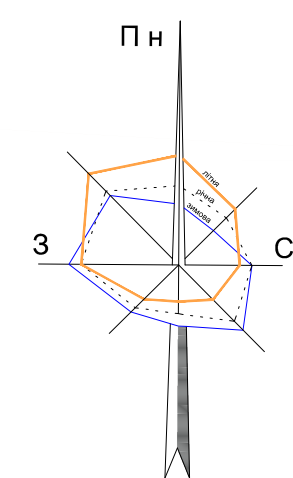


с. КРЮКІВЩИНА
БУЧАНСЬКИЙ РАЙОН
КИЇВСЬКА ОБЛАСТЬ

ДЕТАЛЬНИЙ ПЛАН ТЕРИТОРІЇ ЗЕМЕЛЬНОЇ ДІЛЯНКИ ЗАГАЛЬНОЮ ПЛОЩЕЮ 1,4876 ГА В СЕЛІ КРЮКІВЩИНА БУЧАНСЬКОГО РАЙОНУ КИЇВСЬКОЇ ОБЛАСТІ

СХЕМА ІНЖЕНЕРНОЇ ПІДГОТОВКИ ТЕРИТОРІЇ ТА ВЕРТИКАЛЬНОГО ПЛАНУВАННЯ

М 1:500



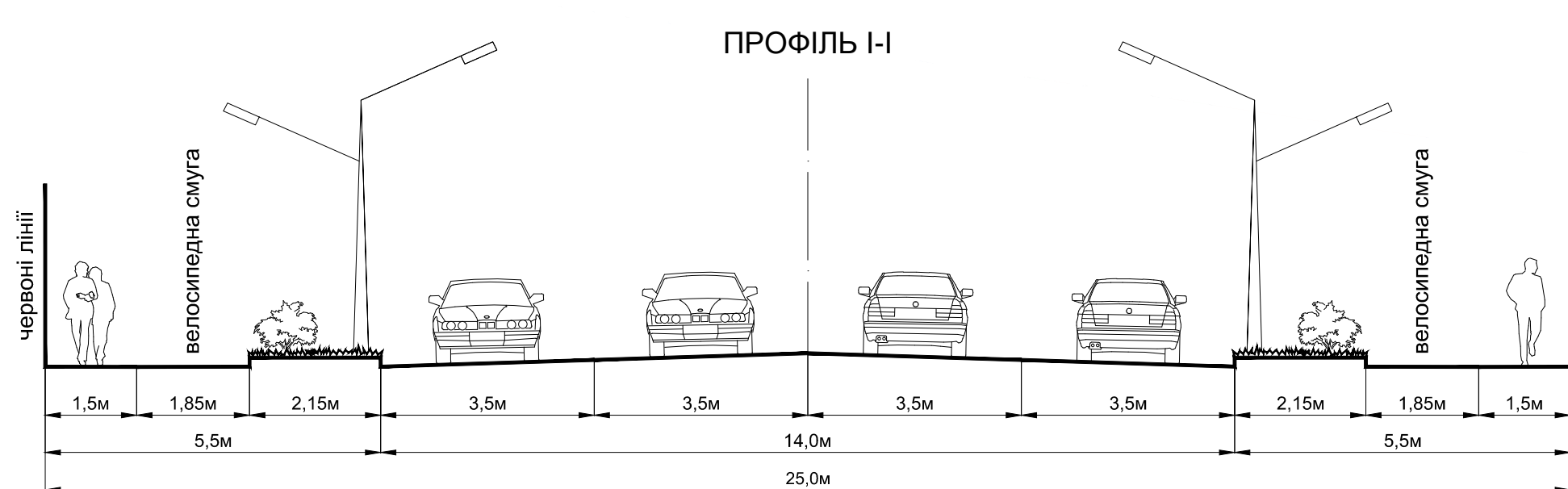
УМОВНІ ПОЗНАЧЕННЯ:

- МЕЖІ:**
- ROZROBKI ДПТ
 - ЗЕМЛЕКОРИСТУВАННЯ
- ТЕРИТОРІЇ:**
- БЛОКОВАНОЇ ЖИТЛОВОЇ ЗАБУДОВИ
 - САДИБНОЇ ЖИТЛОВОЇ ЗАБУДОВИ
 - САДИБНОЇ ЖИТЛОВОЇ ЗАБУДОВИ (раніше відведено)
 - РЕКОНСТРУКЦІЇ ПІД САДИБНУ ЖИТЛОВУ ЗАБУДОВУ
 - БАГАТОКВАРТИРНОЇ ЖИТЛОВОЇ ЗАБУДОВИ (середньоповерхової)
 - БАГАТОКВАРТИРНОЇ ЖИТЛОВОЇ ЗАБУДОВИ (багатоповерхової)
 - ВБУДОВАНИХ ГРОМАДСЬКИХ ПРИМИЩЕНЬ
 - ГРОМАДСЬКОЇ ЗАБУДОВИ
 - ЦЕНТРУ ДИТЯЧОГО РОЗВИТКУ
 - ПРИБУДИНКОВИХ МАЙДАНЧИКІВ
 - ЗЕЛЕНИХ НАСАДЖЕНЬ ЗАГАЛЬНОГО КОРИСТУВАННЯ
 - ЗЕЛЕНИХ НАСАДЖЕНЬ ОБМЕЖЕНОГО КОРИСТУВАННЯ
 - ЗЕЛЕНИХ НАСАДЖЕНЬ СПЕЦІАЛЬНОГО ПРИЗНАЧЕННЯ
 - ДЕРЕВНОЇ РОСЛИННОСТІ
 - ІНЖЕНЕРНІ СПОРУДИ
 - ОХОРОНИНИХ ЗОН ІНЖЕНЕРНИХ МЕРЕЖ ТА СПОРУД
 - МОЩЕННЯ
 - ВІДКРИТИХ АВТОСТОЯНОК
 - ПІДЗЕМНОГО ПАРКІНГУ
 - МАЙДАНЧИК ДЛЯ ЗБОРУ ТПВ
- ВУЛИЦІ ТА ДОРОГИ:**
- ГОЛОВНА ВУЛИЦЯ СЕЛА
 - ЖИТЛОВИХ ВУЛИЦЬ
 - ПРОІЗДІВ
 - ПІШОХІДНИХ ДОРІЖОК
 - ВЕЛОСИПЕДНИХ СМУГ
- ІНЖЕНЕРНІ МЕРЕЖІ ТА СПОРУДИ:**
- ВІДКРИТОЇ ДОЩОВОЇ КАНАЛІЗАЦІЇ
 - ЗАКРИТОЇ ДОЩОВОЇ КАНАЛІЗАЦІЇ
 - ОГЛЯДОВОГО КОЛОДЯЗЯ
 - ДОЩОПРИЙМАЛЬНОГО КОЛОДЯЗЯ

- ЕКСПЛІКАЦІЯ:**
- БЛОКОВАНИЙ ЖИТЛОВИЙ БУДИНОК - ІСН.;
 - САДИБНИЙ ЖИТЛОВИЙ БУДИНОК - ІСН.;
 - БАГАТОКВАРТИРНИЙ ЖИТЛОВИЙ БУДИНОК (СЕРЕДНЬОЇ ПОВЕРХОВОСТІ) - ІСН.;
 - БАГАТОКВАРТИРНИЙ ЖИТЛОВИЙ БУДИНОК (БАГАТОПОВЕРХОВИЙ) - ІСН.;
 - МАГАЗИН "ФОРА" - ІСН.;
 - ШАФОВИЙ РЕГУЛЯТОРНИЙ ПУНКТ - ІСН.;
 - ТРАНСФОРМАТОРНА ПІДСТАНЦЯ - ІСН.;
 - КАНАЛІЗАЦІЙНА НАСОСНА СТАНЦІЯ - ІСН.;
 - САДИБНИЙ ЖИТЛОВИЙ БУДИНОК - ІСН.;
 - БАГАТОКВАРТИРНИЙ ЖИТЛОВИЙ БУДИНОК - ПР.;
 - ЦЕНТР ДИТЯЧОГО РОЗВИТКУ - ПР.;
 - МАЙДАНЧИКИ ДЛЯ ІГОР ДІТЕЙ ДОШКІЛЬНОГО ТА МОЛОДШОГО ШКІЛЬНОГО ВІКУ - ПР.;
 - МАЙДАНЧИКИ ДЛЯ ВІДПОЧИНКУ ДОРОСЛОГО НАСЕЛЕННЯ - ПР.;
 - МАЙДАНЧИКИ ДЛЯ ЗАНЯТЬ ФІЗКУЛЬТУРОЮ - ПР.;
 - МАЙДАНЧИКИ ДЛЯ ТИМЧАСОВОЇ СТОЯНКИ ВЕЛОСИПЕДІВ - ПР.;
 - ВІДКРИТІ АВТОМОБІЛЬНІ СТОЯНКИ ДЛЯ ТИМЧАСОВОГО ЗБЕРІГАННЯ АВТОМОБІЛІВ - ПР.;
 - ВІДКРИТІ АВТОМОБІЛЬНІ СТОЯНКИ ДЛЯ ТИМЧАСОВОГО ЗБЕРІГАННЯ АВТОМОБІЛІВ МАЛОМОБІЛЬНИХ ГРУП НАСЕЛЕННЯ - ПР.;
 - МАЙДАНЧИК ДЛЯ ЗБОРУ ТПВ - ПР.;
 - НАКОПИЧУВАЛЬНИЙ МАЙДАНЧИК - ПР.;
 - ТРАНСФОРМАТОРНА ПІДСТАНЦЯ - ПР.

- ВЕРТИКАЛЬНЕ ПЛАНУВАННЯ:**
- 180.60 ПРОЕКТНА ВІДМІТКА ЗЕМЛІ, М
 - 180.60 ІСНУЮЧА ВІДМІТКА ЗЕМЛІ, М
 - 5‰ УХИЛ, ‰
 - 56.03 ВІДСТАНЬ, М
- ПОЗНАЧЕННЯ:**
- СПОРУДИ ТА ІНЖЕНЕРНІ МЕРЕЖІ, ЩО ПІДЛЯГАЮТЬ ЗНЕСЕННЮ, ДЕМОНТАЖУ

ПОПЕРЕЧНІ ПРОФІЛІ ВУЛИЦЬ М 1:100:



ПРОФІЛЬ II-II

