

**УМОВНІ ПОЗНАЧЕННЯ:**

**МЕЖІ:**

|  |                   |
|--|-------------------|
|  | КРЮКІВЩИНА        |
|  | РОЗРОБКИ ДІТ      |
|  | ЗЕМЛЕКОРИСТУВАННЯ |

**ТЕРИТОРІЇ:**

|  |         |          |  |
|--|---------|----------|--|
|  | ІСНУЮЧІ | ПРОЕКТНІ | САДІБНОЇ ЖИТЛОВОЇ ЗАБУДОВИ (РАНІШЕ ВІДВЕДЕНОЇ)           |
|  |         |          | БАГАТОКВАРТИРНОЇ (БАГАТОПОВЕРХОВОЇ) ЖИТЛОВОЇ ЗАБУДОВИ    |
|  |         |          | БАГАТОКВАРТИРНОЇ (СЕРЕДНЬОПОВЕРХОВОЇ) ЖИТЛОВОЇ ЗАБУДОВИ  |
|  |         |          | ГРОМАДСЬКОЇ ЗАБУДОВИ                                     |
|  |         |          | ГРОМАДСЬКОЇ ЗАБУДОВИ (РАНІШЕ ВІДВЕДЕНОЇ)                 |
|  |         |          | ВБУДОВАНО-ПРИБУДОВАНІ ГРОМАДСЬКІ (КОМЕРЦІЙНІ) ПРИМІЩЕННЯ |
|  |         |          | ПРИБУДІНКОВИХ МАЙДАНЧИКІВ                                |
|  |         |          | ЗЕЛЕНИХ НАСАДЖЕНЬ ОБМЕЖЕНОГО КОРИСТУВАННЯ                |
|  |         |          | ЗЕЛЕНИХ НАСАДЖЕНЬ СПЕЦІАЛЬНОГО ПРИЗНАЧЕННЯ               |
|  |         |          | ЗЕЛЕНИХ НАСАДЖЕНЬ ЗАГАЛЬНОГО КОРИСТУВАННЯ                |
|  |         |          | ІНЖЕНЕРНИХ СПОРУД  |
|  |         |          | КОМУНАЛЬНИХ ОБ'ЄКТІВ                                     |
|  |         |          | ОХОРОННИХ ЗОН ІНЖЕНЕРНИХ МЕРЕЖ ТА СПОРУД                 |
|  |         |          | МОЩЕННЯ  |
|  |         |          | ВІДКРИТИХ АВТОСТОЯНОК                                    |
|  |         |          | ПІДЗЕМНОГО ПАРКІНГУ                                      |
|  |         |          | МАЙДАНЧИКИ ДЛЯ ВЕЛОСИПЕДІВ                               |
|  |         |          | МАЙДАНЧИКИ ДЛЯ ЗБОРУ ТПВ                                 |

**ВУЛИЦІ ТА ДОРОГИ:**

|  |                      |
|--|----------------------|
|  | ЖИТЛОВИХ ВУЛИЦЬ      |
|  | ПРОЇЗДІВ             |
|  | ПІШОХІДНИХ ДОРІЖОК   |
|  | ВЕЛОСИПЕДНИХ ДОРІЖОК |

**ВУЛИЦІ ТА ДОРОГИ:**

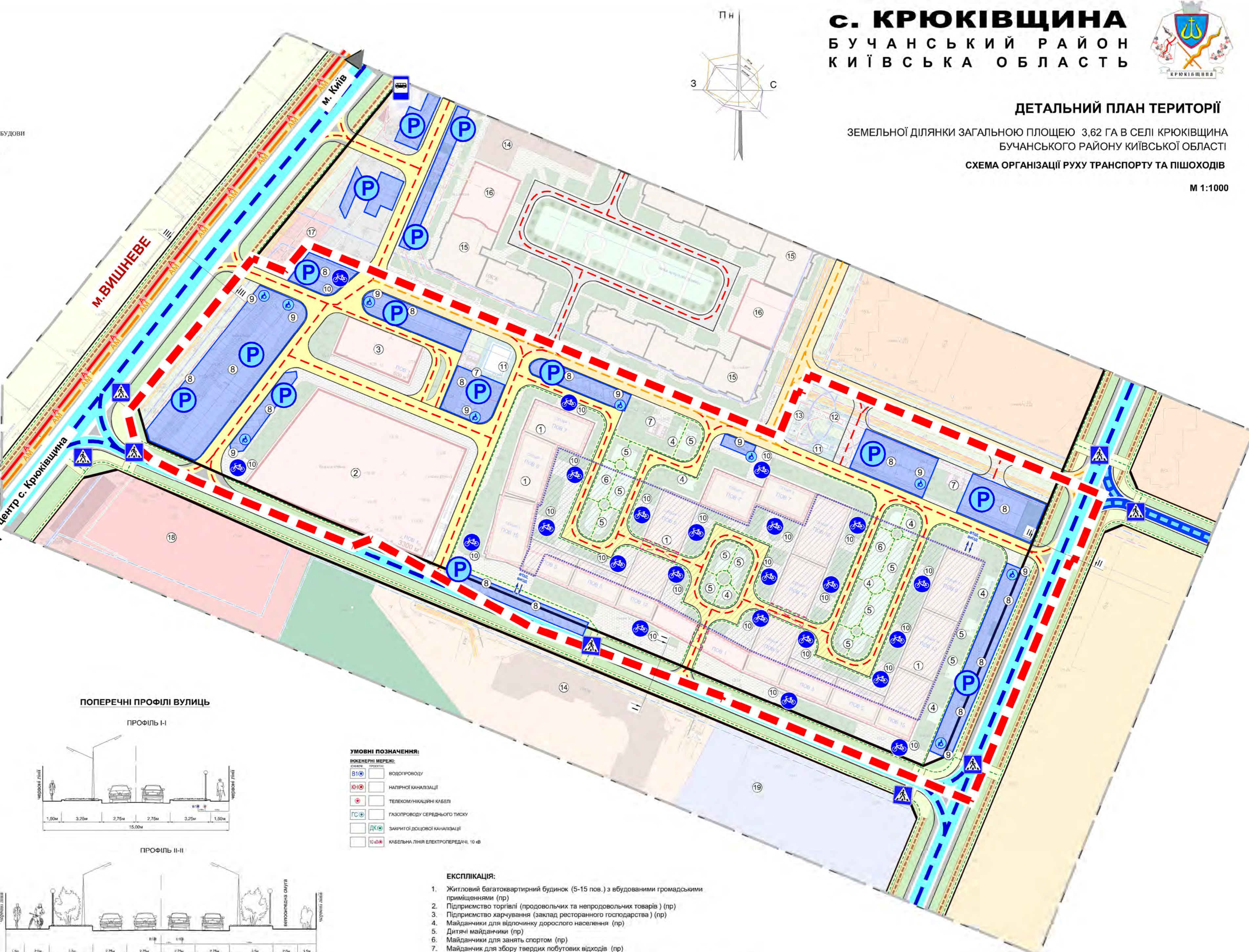
|  |         |          |                    |
|--|---------|----------|--------------------|
|  | ІСНУЮЧІ | ПРОЕКТНІ | ЖИТЛОВИХ ВУЛИЦЬ    |
|  |         |          | ПРОЇЗДІВ           |
|  |         |          | ПІШОХІДНИХ ДОРІЖОК |
|  |         |          | ВЕЛОСИПЕДНІ СМУГИ  |

**ЗОВНІШНЬОГО ТРАНСПОРТУ:**

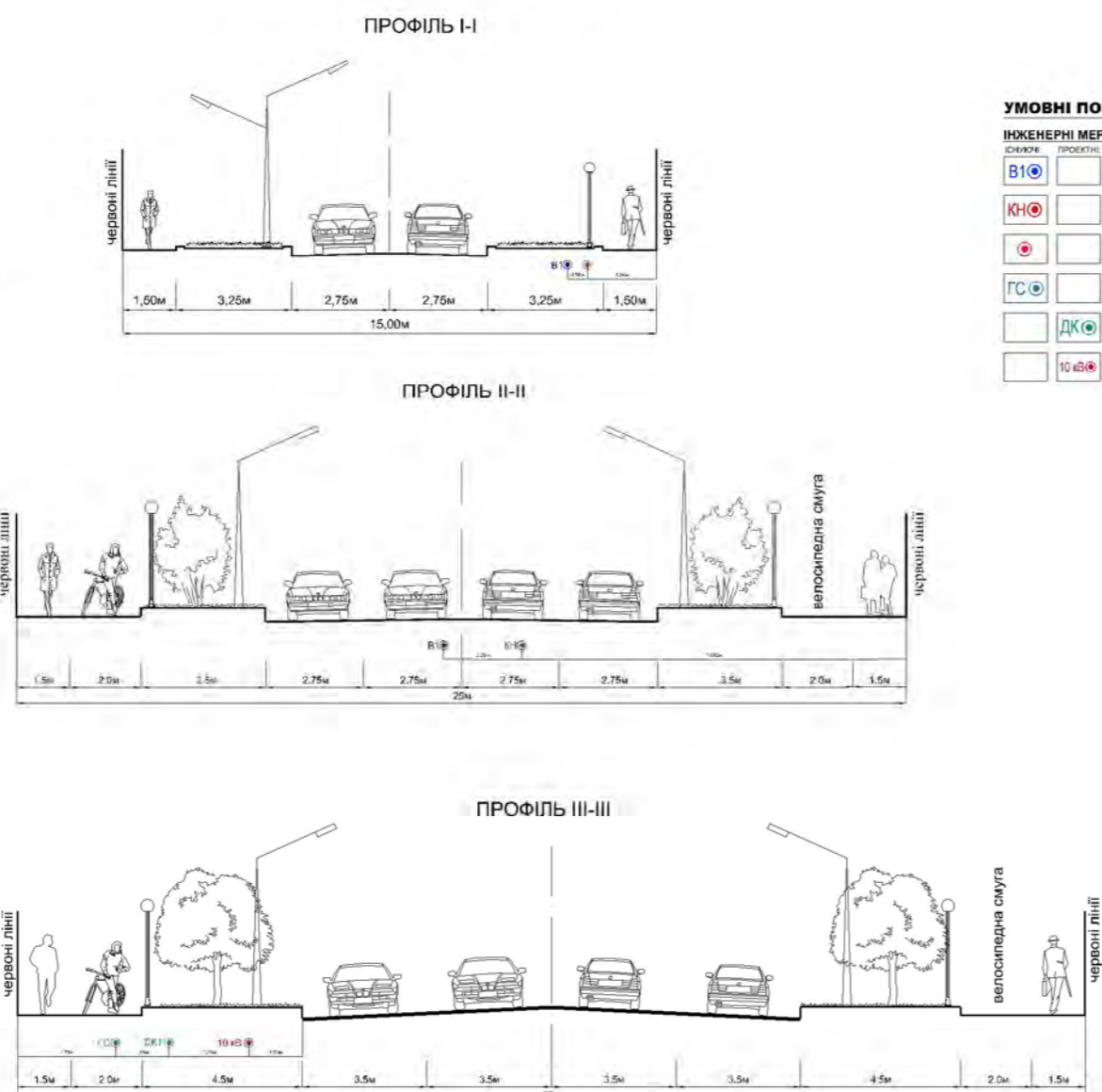
|  |         |          |   |
|--|---------|----------|---|
|  | ІСНУЮЧІ | ПРОЕКТНІ | ЛІНІЇ РУХУ ГРОМАДСЬКОГО ТРАНСПОРТУ У МІЖМІСЬКОМУ СПОЛУЧЕНІ  |
|  |         |          | ЛІНІЇ РУХУ ГРОМАДСЬКОГО ТРАНСПОРТУ У ВНУТРІШНЬОМУ СПОЛУЧЕНІ |

**ПОЗНАЧЕННЯ:**

|  |         |          |   |
|--|---------|----------|---|
|  | ІСНУЮЧІ | ПРОЕКТНІ | ПІШОХІДНІ ПЕРЕХОДИ                                    |
|  |         |          | ВІДКРИТІ АВТОСТОЯНКИ                                  |
|  |         |          | ВІДКРИТІ АВТОСТОЯНКИ ДЛЯ МАЛОМОБІЛЬНИХ ГРУП НАСЕЛЕННЯ |
|  |         |          | ВІДКРИТІ ВЕЛОСТОЯНКИ                                  |
|  |         |          | ЗУПИНКА ГРОМАДСЬКОГО ТРАНСПОРТУ                       |
|  |         |          | НАСКРІЗНИЙ ПРОЇЗД                                     |



**ПОПЕРЕЧНІ ПРОФІЛІ ВУЛИЦЬ**



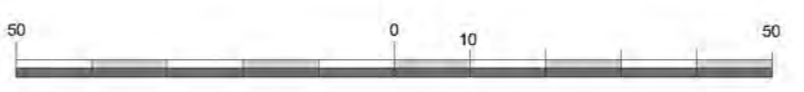
**УМОВНІ ПОЗНАЧЕННЯ:**

**ІНЖЕНЕРНІ МЕРЕЖІ:**

|  |                                      |
|--|--------------------------------------|
|  | ВОДОПРОВОДУ                          |
|  | НАПРЯНОЇ КАНАЛІЗАЦІЇ                 |
|  | ТЕЛЕКОМУНІКАЦІЙНІ КАБЕЛІ             |
|  | ГАЗОПРОВОДУ СЕРЕДНЬОГО ТИСКУ         |
|  | ЗАКРИТОЇ ДОЩОВОЇ КАНАЛІЗАЦІЇ         |
|  | КАБЕЛЬНА ЛІНІЯ ЕЛЕКТРОПЕРЕДАЧІ 10 кВ |

**ЕКСПЛІКАЦІЯ:**

- Житловий багатоквартирний будинок (5-15 пов.) з вбудованими приміщеннями (пр)
- Підприємство торгівлі (продовольчих та непродовольчих товарів) (пр)
- Підприємство харчування (заклад ресторанного господарства) (пр)
- Майданчики для відпочинку дорослого населення (пр)
- Дитячі майданчики (пр)
- Майданчики для занять спортом (пр)
- Майданчик для збору твердих побутових відходів (пр)
- Відкриті автомобільні стоянки (пр)
- Відкриті автомобільні стоянки для зберігання автомобілів маломобільних груп населення (пр)
- Майданчики для тимчасової стоянки велосипедів (пр)
- ТП (пр)
- ШРП (пр)
- ГРПБ (існ)
- Житловий багатоквартирний будинок (10 пов.) (існ)
- Житловий багатоквартирний будинок (10 пов.) (пр- відповідно до затвердженої місобудівної документації)
- Громадські комерційні приміщення (пр- відповідно до затвердженої місобудівної документації)
- Культурна споруда (пр- відповідно до затвердженої місобудівної документації)
- Торговельний центр (пр- відповідно до затвердженої місобудівної документації)
- Пожежне депо (пр- відповідно до затвердженої місобудівної документації)



**с. КРЮКІВЩИНА**  
 БУЧАНСЬКИЙ РАЙОН  
 КИЇВСЬКА ОБЛАСТЬ



**ДЕТАЛЬНИЙ ПЛАН ТЕРИТОРІЇ**

ЗЕМЕЛЬНОЇ ДІЛЯНКИ ЗАГАЛЬНОЮ ПЛОЩЕЮ 3,62 ГА В СЕЛІ КРЮКІВЩИНА  
 БУЧАНСЬКОГО РАЙОНУ КИЇВСЬКОЇ ОБЛАСТІ  
 СХЕМА ОРГАНІЗАЦІЇ РУХУ ТРАНСПОРТУ ТА ПІШОХІДІВ

М 1:1000