



ДЕТАЛЬНИЙ ПЛАН ТЕРИТОРІЇ

ЗЕМЕЛЬНОЇ ДІЛЯНКИ ЗАГАЛЬНОЮ ПЛОЩЕЮ 3,62 ГА В СЕЛІ КРЮКІВЩИНА
 БУЧАНСЬКОГО РАЙОНУ КИЇВСЬКОЇ ОБЛАСТІ

ПЛАН ЧЕРВОНИХ ЛІНІЙ

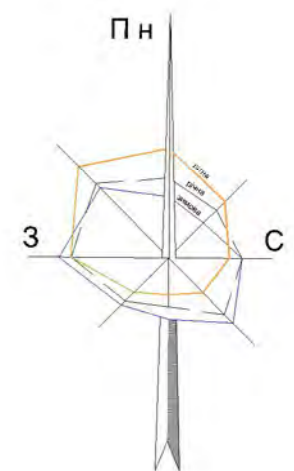
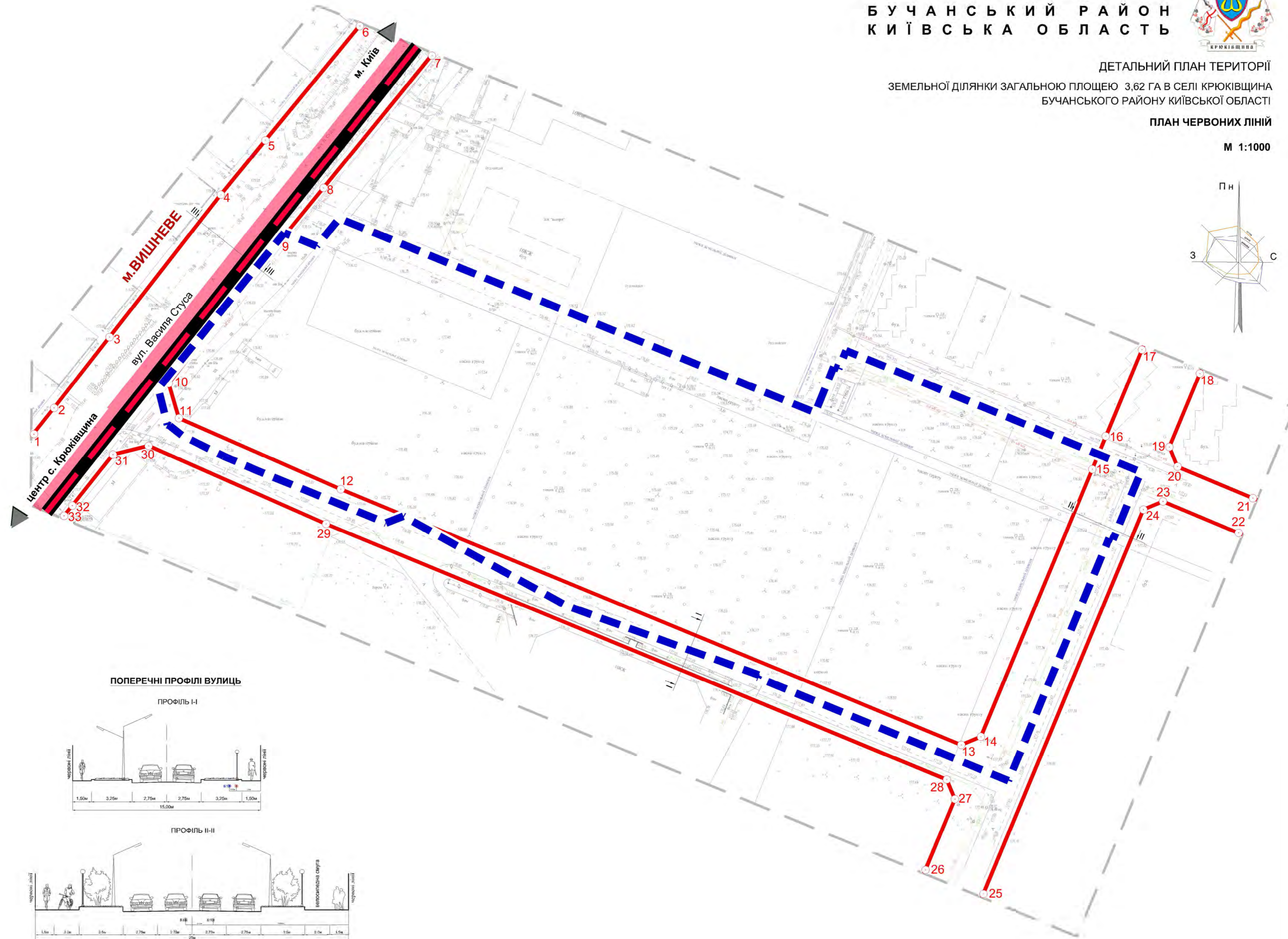
М 1:1000

УМОВНІ ПОЗНАЧЕННЯ:

- МЕЖІ:**
- с. КРЮКІВЩИНА
 - РОЗРОБКИ ДІП
 - ЗЕМЛЕКОРИСТУВАННЯ
 - ЧЕРВОНИХ ЛІНІЙ

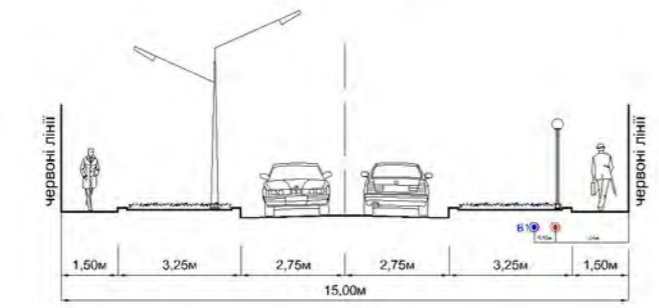
ТАБЛИЦЯ КООРДИНАТ ЧЕРВОНИХ ЛІНІЙ:

N	X	Y
1	3363139,7750	5574758,5032
2	3363148,8389	5574769,8373
3	3363170,9893	5574798,1534
4	3363215,4159	5574854,9520
5	3363233,2166	5574876,6947
6	3363271,5716	5574923,2443
7	3363300,3721	5574911,5799
8	3363256,3996	5574857,6539
9	3363238,8403	5574836,2060
10	3363194,6185	5574779,6694
11	3363198,6937	5574765,7443
12	3363263,2805	5574737,3849
13	3363510,9374	5574635,4165
14	3363518,7924	5574638,6709
15	3363563,2165	5574745,3363
16	3363568,7132	5574758,5343
17	3363583,7502	5574794,6393
18	3363606,8657	5574785,1166
19	3363594,0015	5574754,2285
20	3363597,2334	5574746,3827
21	3363628,9650	5574733,1660
22	3363623,2514	5574719,2967
23	3363591,4664	5574732,5357
24	3363583,6208	5574729,3038
25	3363519,1631	5574574,5364
26	3363496,0491	5574584,0627
27	3363508,4116	5574613,7461
28	3363505,1703	5574621,5693
29	3363257,4090	5574723,5808
30	3363186,5460	5574754,6959
31	3363172,3689	5574751,2265
32	3363156,1241	5574730,9127
33	3363151,9956	5574725,7876

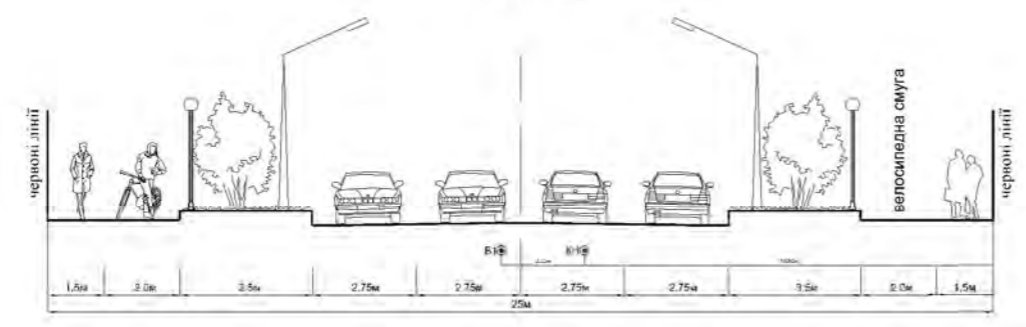


ПОПЕРЕЧНІ ПРОФІЛІ ВУЛИЦЬ

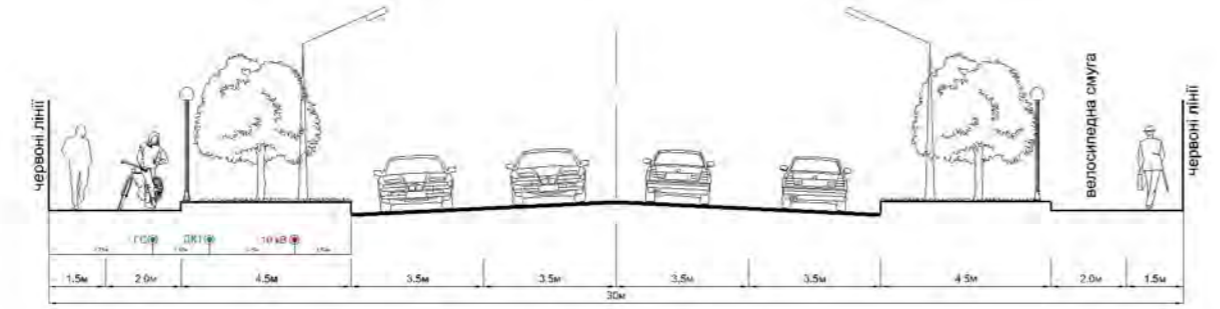
ПРОФІЛЬ І-І



ПРОФІЛЬ ІІ-ІІ



ПРОФІЛЬ ІІІ-ІІІ



УМОВНІ ПОЗНАЧЕННЯ:

- ІНЖЕНЕРНІ МЕРЕЖІ:**
- ВОДОПРОВОДУ
 - ПОБУТОВОЇ САМОРПЛИВНОЇ КАНАЛІЗАЦІЇ
 - ГАЗОПРОВОДУ СЕРЕДНЬОГО ТИСКУ
 - ЗАКРИТОЇ ДОЩОВОЇ КАНАЛІЗАЦІЇ
 - КАБЕЛЬНА ЛІНІЯ ЕЛЕКТРОПЕРЕДАЧІ, 10 кВ

