



ДЕТАЛЬНИЙ ПЛАН ТЕРИТОРІЇ

ЗЕМЕЛЬНОЇ ДІЛЯНКИ ЗАГАЛЬНОЮ ПЛОЩЕЮ 9,0 ГА В СХІДНІЙ ЧАСТИНІ СЕЛА КРЮКІВЩИНА БУЧАНСЬКОГО РАЙОНУ КИЇВСЬКОЇ ОБЛАСТІ

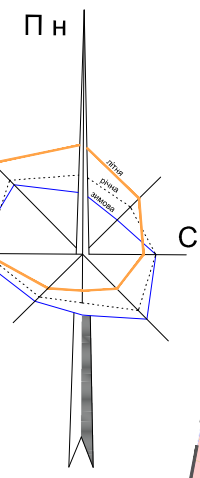


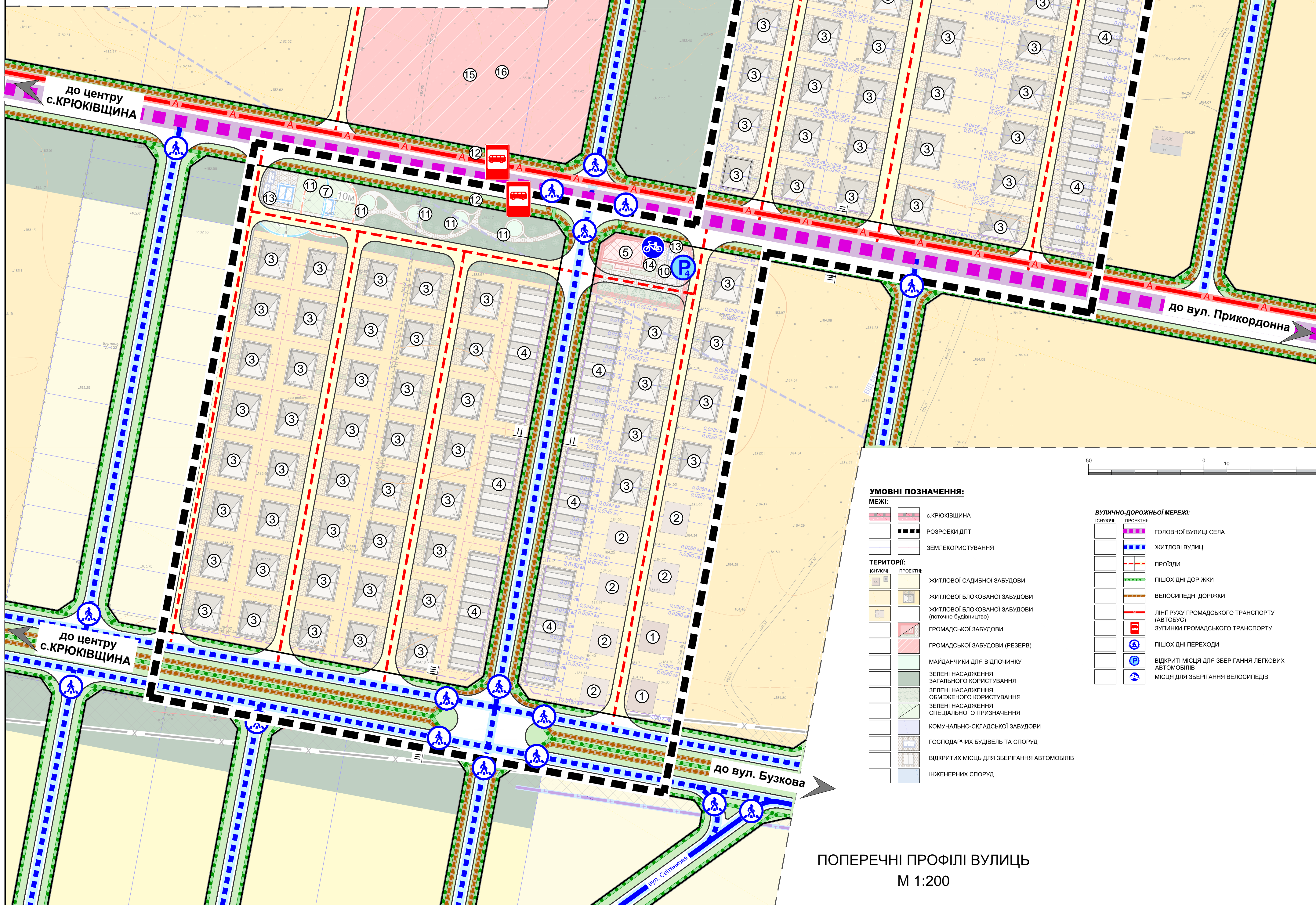
СХЕМА ОРГАНІЗАЦІЇ РУХУ ТРАНСПОРТУ ТА ПІШОХОДІВ

М 1:1000

ЕКСПЛІКАЦІЯ:

- ЗБЛОКОВАНИЙ ЖИТЛОВИЙ БУДИНОК (2-КВАРТИРНИЙ)(ІСН)
- ЗБЛОКОВАНИЙ ЖИТЛОВИЙ БУДИНОК (2-КВАРТИРНИЙ) (ПОТОЧНЕ БУДІВНИЦТВО)
- ЗБЛОКОВАНИЙ ЖИТЛОВИЙ БУДИНОК (2-КВАРТИРНИЙ) (ПР)
- ЗБЛОКОВАНИЙ ЖИТЛОВИЙ БУДИНОК (5-КВАРТИРНИЙ) (ПР)
- МАГАЗИН ЗМІШАНОЇ ТОРГІВЛІ (ПР)
- СВЕРДЛОВИНА ГОСП.-ПИТНОГО ВОДОПРОВОДУ (ПР)
- ТП (ПР)
- ШРП (ПР)
- КОТЕЛЬНЯ (ПР)
- ВІДКРИТА АВСТОЯНКА ЛЕГКОВИХ АВТОМОБІЛІВ (ПР)
- МАЙДАНЧИКИ ДЛЯ ВІДПОЧИНКУ (ПР)
- ЗУПИНКА ГРОМАДСЬКОГО ТРАНСПОРТУ (ПР)
- МАЙДАНЧИК ДЛЯ ЗБОРУ ТПВ (ПР)

- ГОСПОДАРЧИЙ МАЙДАНЧИК (ПР)
- МІСЦЯ ДЛЯ ТИЧАСОВОЇ СТОЯНКИ ВЕЛОСИПЕДІВ (ПР)
- ЗАГАЛЬНООСВІТНЯ ШКОЛА (ПР)
- ВІДКРИТІ ПЛОЩИННІ СПОРУДИ (ПР)
- ТП (БУДОВАНА) (ПР)

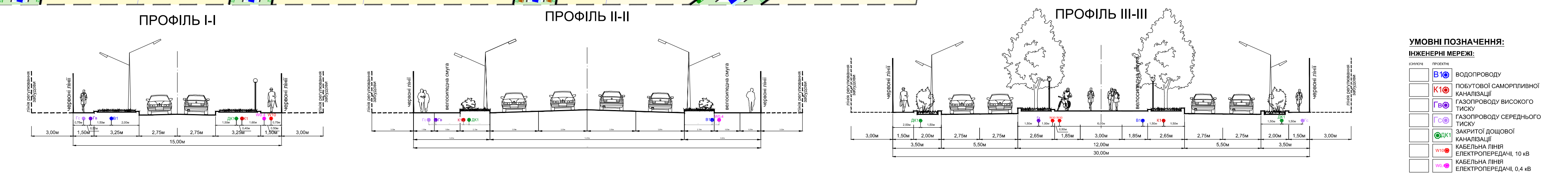


УМОВНІ ПОЗНАЧЕННЯ:

МЕЖІ:		ТЕРИТОРІЇ:	
КОНОУЧ.	ПРОЕКЦІЯ	КОНОУЧ.	ПРОЕКЦІЯ
[Symbol]	с.КРЮКІВЩИНА	[Symbol]	ЖИТЛОВОЇ САДИБНОЇ ЗАБУДОВИ
[Symbol]	РОЗРОБКИ ДІПТ	[Symbol]	ЖИТЛОВОЇ БЛОКОВАНОЇ ЗАБУДОВИ
[Symbol]	ЗЕМЛЕКОРИСТУВАННЯ	[Symbol]	ЖИТЛОВОЇ БЛОКОВАНОЇ ЗАБУДОВИ (ПОТОЧНЕ БУДІВНИЦТВО)
[Symbol]		[Symbol]	ГРОМАДСЬКОЇ ЗАБУДОВИ
[Symbol]		[Symbol]	ГРОМАДСЬКОЇ ЗАБУДОВИ (РЕЗЕРВ)
[Symbol]		[Symbol]	МАЙДАНЧИКИ ДЛЯ ВІДПОЧИНКУ
[Symbol]		[Symbol]	ЗЕЛЕНІ НАСАДЖЕННЯ ЗАГАЛЬНОГО КОРИСТУВАННЯ
[Symbol]		[Symbol]	ЗЕЛЕНІ НАСАДЖЕННЯ ОБМЕЖЕНОГО КОРИСТУВАННЯ
[Symbol]		[Symbol]	ЗЕЛЕНІ НАСАДЖЕННЯ СПЕЦІАЛЬНОГО ПРИЗНАЧЕННЯ
[Symbol]		[Symbol]	КОМУНАЛЬНО-СКЛАДСЬКОЇ ЗАБУДОВИ
[Symbol]		[Symbol]	ГОСПОДАРЧИХ БУДІВЕЛЬ ТА СПОРУД
[Symbol]		[Symbol]	ВІДКРИТИХ МІСЦЬ ДЛЯ ЗБЕРЕГАННЯ АВТОМОБІЛІВ
[Symbol]		[Symbol]	ІНЖЕНЕРНИХ СПОРУД

ВУЛИЧНО-ДОРОЖНЬОЇ МЕРЕЖІ:	
КОНОУЧ.	ПРОЕКЦІЯ
[Symbol]	ГОЛОВНОЇ ВУЛИЦІ СЕЛА
[Symbol]	ЖИТЛОВИ ВУЛИЦІ
[Symbol]	ПРОЇЗДИ
[Symbol]	ПІШОХІДНІ ДОРІЖКИ
[Symbol]	ВЕЛОСИПЕДНІ ДОРІЖКИ
[Symbol]	ЛІНІЇ РУХУ ГРОМАДСЬКОГО ТРАНСПОРТУ (АВТОБУС)
[Symbol]	ЗУПИНКИ ГРОМАДСЬКОГО ТРАНСПОРТУ
[Symbol]	ПІШОХІДНІ ПЕРЕХОДИ
[Symbol]	ВІДКРИТІ МІСЦЯ ДЛЯ ЗБЕРЕГАННЯ ЛЕГКОВИХ АВТОМОБІЛІВ
[Symbol]	МІСЦЯ ДЛЯ ЗБЕРЕГАННЯ ВЕЛОСИПЕДІВ

ПОПЕРЕЧНІ ПРОФІЛІ ВУЛИЦЬ М 1:200



УМОВНІ ПОЗНАЧЕННЯ:	
КОНОУЧ.	ПРОЕКЦІЯ
[Symbol]	ВОДОПРОВОДУ
[Symbol]	ПОБУТОВОЇ САМОРПІВНОЇ КАНАЛІЗАЦІЇ
[Symbol]	ГАЗОПРОВОДУ ВИСОКОГО ТИСКУ
[Symbol]	ГАЗОПРОВОДУ СЕРЕДЬНОГО ТИСКУ
[Symbol]	ЗАКРИТОЇ ДОЩОВОЇ КАНАЛІЗАЦІЇ
[Symbol]	КАБЕЛЬНА ЛІНІЯ ЕЛЕКТРОПЕРЕДАЧ. 10 кВ
[Symbol]	КАБЕЛЬНА ЛІНІЯ ЕЛЕКТРОПЕРЕДАЧ. 0,4 кВ