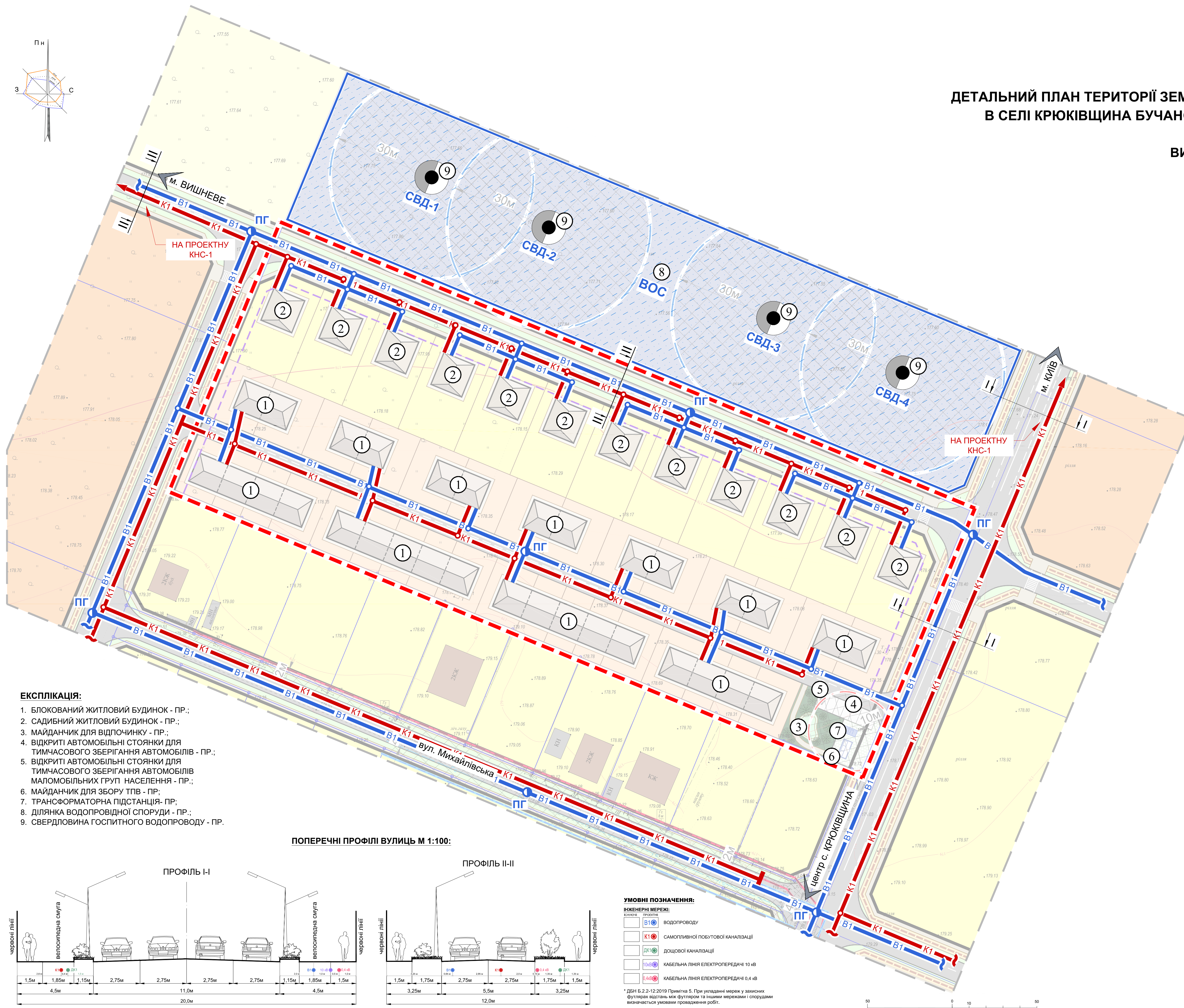
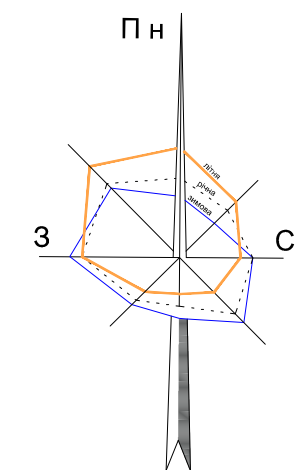




**ДЕТАЛЬНИЙ ПЛАН ТЕРИТОРІЇ ЗЕМЕЛЬНОЇ ДІЛЯНКИ ПЛОЩЕЮ 1,8387 ГА**  
**В СЕЛІ КРЮКІВЩИНА БУЧАНСЬКОГО РАЙОНУ КИЇВСЬКОЇ ОБЛАСТІ**

**СХЕМА ІНЖЕНЕРНИХ МЕРЕЖ, СПОРУД І**  
**ВИКОРИСТАННЯ ПІДЗЕМНОГО ПРОСТОРУ**  
**(ВОДОПОСТАЧАННЯ, КАНАЛІЗАЦІЇ)**

**М 1:500**

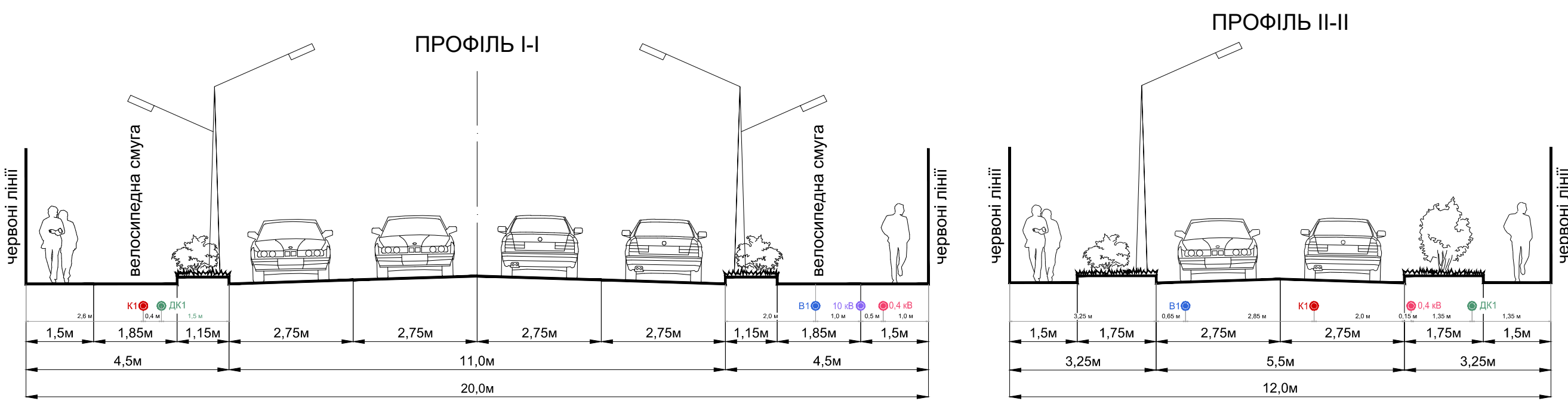


**УМОВНІ ПОЗНАЧЕННЯ:**

<b>МЕЖІ:</b>			
Існуючі:	Проектні:	—	РОЗРОБКИ ДПТ
			ЗЕМЛЕКОРИСТУВАННЯ
<b>ТЕРИТОРІЇ:</b>			
Існуючі:	Проектні:		БЛОКОВАНОЇ ЖИТЛОВОЇ ЗАБУДОВИ
			САДИБНОЇ ЖИТЛОВОЇ ЗАБУДОВИ
			САДИБНОЇ ЖИТЛОВОЇ ЗАБУДОВИ (раніше відведеної)
			БАГАТОКВАРТИРНОЇ ЖИТЛОВОЇ ЗАБУДОВИ (середньоповерхової)
			ПРИБУДИНКОВИХ МАЙДАНЧИКІВ
			ЗЕЛЕНИХ НАСАДЖЕНЬ ОБМЕЖЕНОГО КОРИСТУВАННЯ
			ЗЕЛЕНИХ НАСАДЖЕНЬ СПЕЦІАЛЬНОГО ПРИЗНАЧЕННЯ
			ІНЖЕНЕРНІ СПОРУДИ
			ОХОРОНИХ ЗОН ІНЖЕНЕРНИХ МЕРЕЖ ТА СПОРУД
			МОЩЕННЯ
			ВІДКРИТИХ АВТОСТОЯНОК
			МАЙДАНЧИК ДЛЯ ЗБОРУ ТПВ
<b>ВУЛИЦІ ТА ДОРОГИ:</b>			
Існуючі:	Проектні:		ЖИТЛОВИХ ВУЛИЦЬ
			ПРОЇЗДІВ
			ПІШОХІДНИХ ДОРІЖОК
			ВЕЛОСИПЕДНИХ СМУГ
<b>ІНЖЕНЕРНІ МЕРЕЖІ:</b>			
<b>ВОДОПРОВОДУ:</b>			
Існуючі:	Проектні:		ВОДОПРОВІДНІ СПОРУДИ ГОСПИТНОГО ВВОДОПРОВОДУ
			СВЕРДЛОВИНИ ГОСПИТНОГО ВОДОПРОВОДУ
			ПРОТИПОЖЕЖНІ ГІДРАНТИ
			ОГЛЯДОВИЙ КОЛОДЯЗЬ
			ГОСПИТНОГО ПРОТИПОЖЕЖНОГО ВОДОПРОВОДУ
<b>КАНАЛІЗАЦІЇ:</b>			
Існуючі:	Проектні:		ОГЛЯДОВИЙ КОЛОДЯЗЬ
			САМОПЛИВНА МЕРЕЖА ГОСПОБУТОВОЇ КАНАЛІЗАЦІЇ
<b>ПЛАНУВАЛЬНІ ОБМЕЖЕННЯ:</b>			
			ОХОРОНИНІ ЗОНИ ГАЗОПРОВОДУ СЕРЕДНЬОГО ТИСКУ
			ОХОРОНИНІ ЗОНИ ПОВІТРЯНИХ ЛІНІЙ ЕЛЕКТРОПЕРЕДАЧ, ТП
			ЗОНИ САНІТАРНОЇ ОХОРОНИ СВЕРДЛОВИНИ ГОСПИТНОГО ВОДОПРОВОДУ

- ЕКСПЛІКАЦІЯ:**
- БЛОКОВАНИЙ ЖИТЛОВИЙ БУДИНОК - ПР.;
  - САДИБНИЙ ЖИТЛОВИЙ БУДИНОК - ПР.;
  - МАЙДАНЧИК ДЛЯ ВІДПОЧИНКУ - ПР.;
  - ВІДКРИТІ АВТОМОБІЛЬНІ СТОЯНКИ ДЛЯ ТИМЧАСОВОГО ЗБЕРІГАННЯ АВТОМОБІЛІВ - ПР.;
  - ВІДКРИТІ АВТОМОБІЛЬНІ СТОЯНКИ ДЛЯ ТИМЧАСОВОГО ЗБЕРІГАННЯ АВТОМОБІЛІВ МАЛОМОБІЛЬНИХ ГРУП НАСЕЛЕННЯ - ПР.;
  - МАЙДАНЧИК ДЛЯ ЗБОРУ ТПВ - ПР.;
  - ТРАНСФОРМАТОРНА ПІДСТАНЦІЯ - ПР.;
  - ДІЛЯНКА ВОДОПРОВІДНОЇ СПОРУДИ - ПР.;
  - СВЕРДЛОВИНА ГОСПИТНОГО ВОДОПРОВОДУ - ПР.

**ПОПЕРЕЧНІ ПРОФІЛІ ВУЛИЦЬ М 1:100:**



**УМОВНІ ПОЗНАЧЕННЯ:**

<b>ІНЖЕНЕРНІ МЕРЕЖІ:</b>		
В1	ВОДОПРОВОДУ	
К1	САМОПЛИВНОЇ ПОБУТОВОЇ КАНАЛІЗАЦІЇ	
ДК1	ДОЩОВОЇ КАНАЛІЗАЦІЇ	
10кВ	КАБЕЛЬНА ЛІНІЯ ЕЛЕКТРОПЕРЕДАЧІ 10 кВ	
0,4кВ	КАБЕЛЬНА ЛІНІЯ ЕЛЕКТРОПЕРЕДАЧІ 0,4 кВ	

\* ДБН Б.2.2-12:2019 Примітка 5. При укладанні мереж у захисних футлярах відстань між футляром та іншими мережами і спорудами визначається умовами виконання робіт.