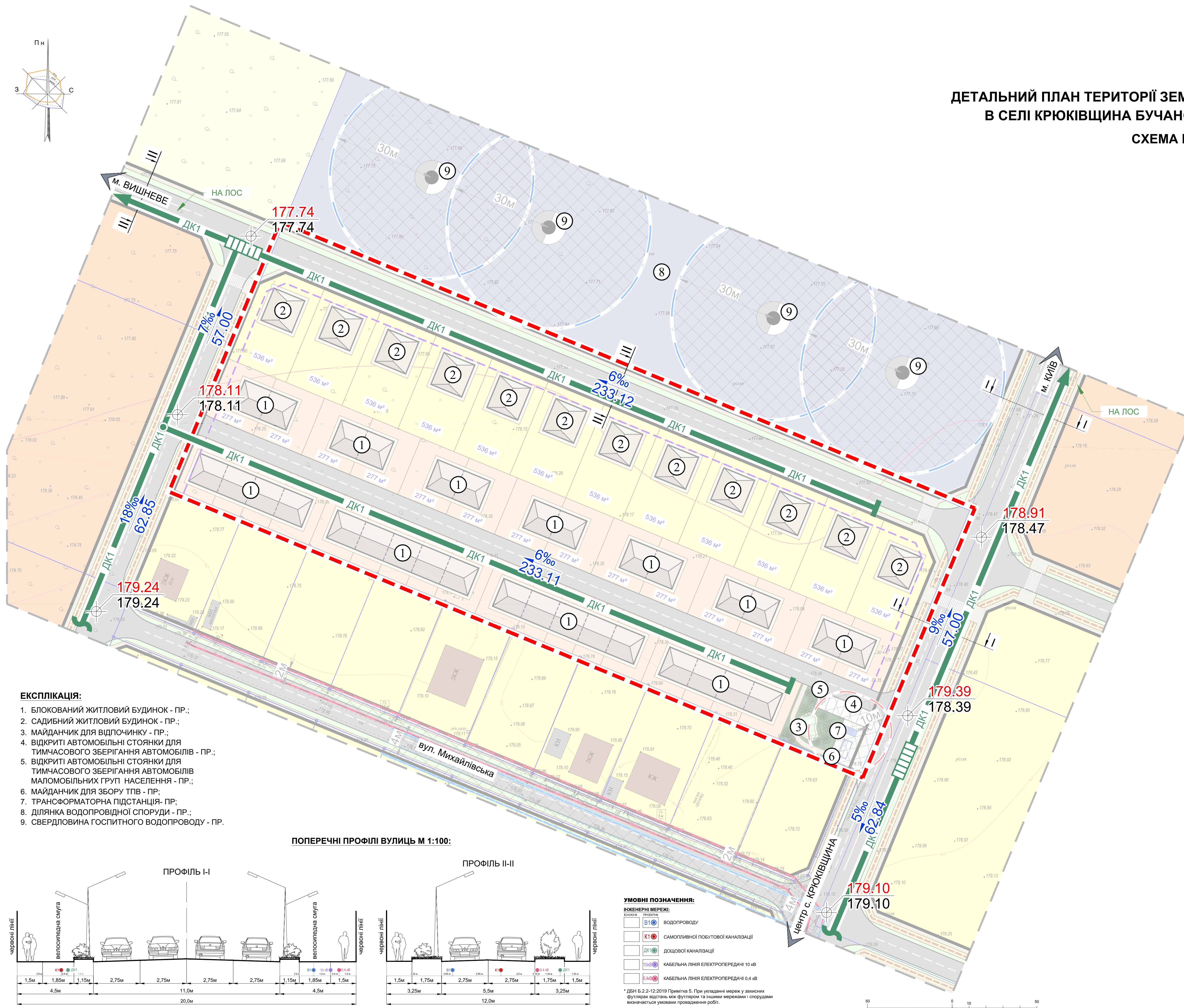
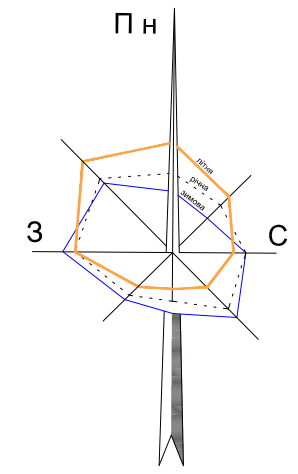




**ДЕТАЛЬНИЙ ПЛАН ТЕРИТОРІЇ ЗЕМЕЛЬНОЇ ДІЛЯНКИ ПЛОЩЕЮ 1,8387 ГА**  
**В СЕЛІ КРЮКІВЩИНА БУЧАНСЬКОГО РАЙОНУ КИЇВСЬКОЇ ОБЛАСТІ**

**СХЕМА ІНЖЕНЕРНОЇ ПІДГОТОВКИ ТЕРИТОРІЇ ТА**  
**ВЕРТИКАЛЬНОГО ПЛАНУВАННЯ**

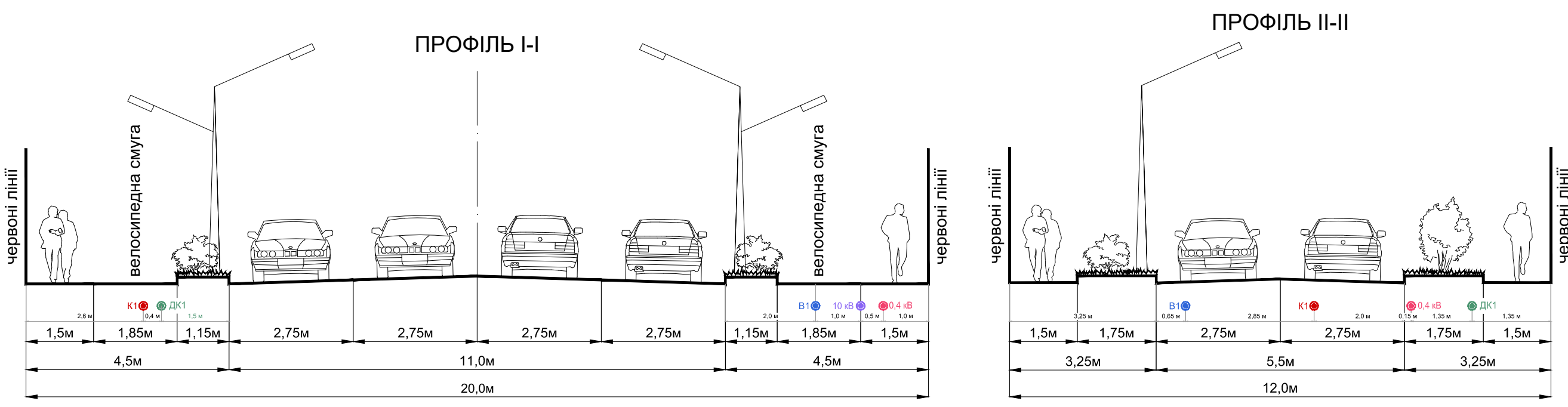
**M 1:500**



- УМОВНІ ПОЗНАЧЕННЯ:**
- МЕЖІ:**
- Існуючі: [Symbol] ПРОЕКТНІ: [Symbol] РОЗРОБКИ ДПТ
  - [Symbol] ЗЕМЛЕКОРИСТУВАННЯ
- ТЕРИТОРІЇ:**
- Існуючі: [Symbol] ПРОЕКТНІ: [Symbol] БЛОКОВАНОЇ ЖИТЛОВОЇ ЗАБУДОВИ
  - [Symbol] САДИБНОЇ ЖИТЛОВОЇ ЗАБУДОВИ
  - [Symbol] САДИБНОЇ ЖИТЛОВОЇ ЗАБУДОВИ (раніше відведеної)
  - [Symbol] БАГАТОКВАРТИРНОЇ ЖИТЛОВОЇ ЗАБУДОВИ (середньопверхової)
  - [Symbol] ПРИБУДИНКОВИХ МАЙДАНЧИКІВ
  - [Symbol] ЗЕЛЕНИХ НАСАДЖЕНЬ ОБМЕЖЕНОГО КОРИСТУВАННЯ
  - [Symbol] ЗЕЛЕНИХ НАСАДЖЕНЬ СПЕЦІАЛЬНОГО ПРИЗНАЧЕННЯ
  - [Symbol] ІНЖЕНЕРНІ СПОРУДИ
  - [Symbol] ОХОРОНИХ ЗОН ІНЖЕНЕРНИХ МЕРЕЖ ТА СПОРУД
  - [Symbol] МОЩЕННЯ
  - [Symbol] ВІДКРИТИХ АВТОСТОЯНОК
  - [Symbol] МАЙДАНЧИК ДЛЯ ЗБОРУ ТПВ
- ВУЛИЦІ ТА ДОРОГИ:**
- Існуючі: [Symbol] ПРОЕКТНІ: [Symbol] ЖИТЛОВИХ ВУЛИЦЬ
  - [Symbol] ПРОЇЗДІВ
  - [Symbol] ПІШОХІДНИХ ДОРІЖОК
  - [Symbol] ВЕЛОСИПЕДНИХ СМУГ
- ІНЖЕНЕРНІ МЕРЕЖІ ТА СПОРУДИ:**
- Існуючі: [Symbol] ПРОЕКТНІ: [Symbol] ЗАКРИТОЇ ДОЩОВОЇ КАНАЛІЗАЦІЇ
  - [Symbol] ОГЛЯДОВОГО КОЛОДЯЗА
  - [Symbol] ДОЩОПРИЙМАЛЬНОГО КОЛОДЯЗА
- ВЕРТИКАЛЬНЕ ПЛАНУВАННЯ:**
- [Symbol] 180.60 ПРОЕКТНА ВІДМІТКА ЗЕМЛІ, М
  - [Symbol] 180.60 ІСНУЮЧА ВІДМІТКА ЗЕМЛІ, М
  - [Symbol] 5% УХИЛ, %
  - [Symbol] 56.03 ВІДСТАНЬ, М
- ПЛАНУВАЛЬНІ ОБМЕЖЕННЯ:**
- [Symbol] ОХОРОНИЙ ЗОНИ ГАЗОПРОВОДУ
  - [Symbol] ОХОРОНИЙ ЗОНИ ПОВІТРЯНИХ ЛІНІЙ ЕЛЕКТРОПЕРЕДАЧ, ТП
  - [Symbol] ЗОНИ САНИТАРНОЇ ОХОРОНИ СВЕРДЛОВИН ГОСПИТНОГО ВОДОПРОВОДУ

- ЕКСПЛІКАЦІЯ:**
- БЛОКОВАНИЙ ЖИТЛОВИЙ БУДИНОК - ПР.;
  - САДИБНИЙ ЖИТЛОВИЙ БУДИНОК - ПР.;
  - МАЙДАНЧИК ДЛЯ ВІДПОЧИНКУ - ПР.;
  - ВІДКРИТІ АВТОМОБІЛЬНІ СТОЯНКИ ДЛЯ ТИМЧАСОВОГО ЗБЕРІГАННЯ АВТОМОБІЛІВ - ПР.;
  - ВІДКРИТІ АВТОМОБІЛЬНІ СТОЯНКИ ДЛЯ ТИМЧАСОВОГО ЗБЕРІГАННЯ АВТОМОБІЛІВ МАЛОМОБІЛЬНИХ ГРУП НАСЕЛЕННЯ - ПР.;
  - МАЙДАНЧИК ДЛЯ ЗБОРУ ТПВ - ПР.;
  - ТРАНСФОРМАТОРНА ПІДСТАНЦІЯ - ПР.;
  - ДІЛЯНКА ВОДОПРОВІДНОЇ СПОРУДИ - ПР.;
  - СВЕРДЛОВИНА ГОСПИТНОГО ВОДОПРОВОДУ - ПР.

**ПОПЕРЕЧНІ ПРОФІЛІ ВУЛИЦЬ М 1:100:**



- УМОВНІ ПОЗНАЧЕННЯ:**
- ІНЖЕНЕРНІ МЕРЕЖІ:**
- [Symbol] ВІДПОРОВОДУ
  - [Symbol] САМОПЛИВНОЇ ПОБУТОВОЇ КАНАЛІЗАЦІЇ
  - [Symbol] ДОЩОВОЇ КАНАЛІЗАЦІЇ
  - [Symbol] КАБЕЛЬНА ЛІНІЯ ЕЛЕКТРОПЕРЕДАЧІ 10 кВ
  - [Symbol] КАБЕЛЬНА ЛІНІЯ ЕЛЕКТРОПЕРЕДАЧІ 0,4 кВ
- \* ДБН Б.2.2-12:2019 Примітка 5. При укладанні мереж у захисних футлярах відстань між футляром та іншими мережами і спорудами визначається умовами виконання робіт.