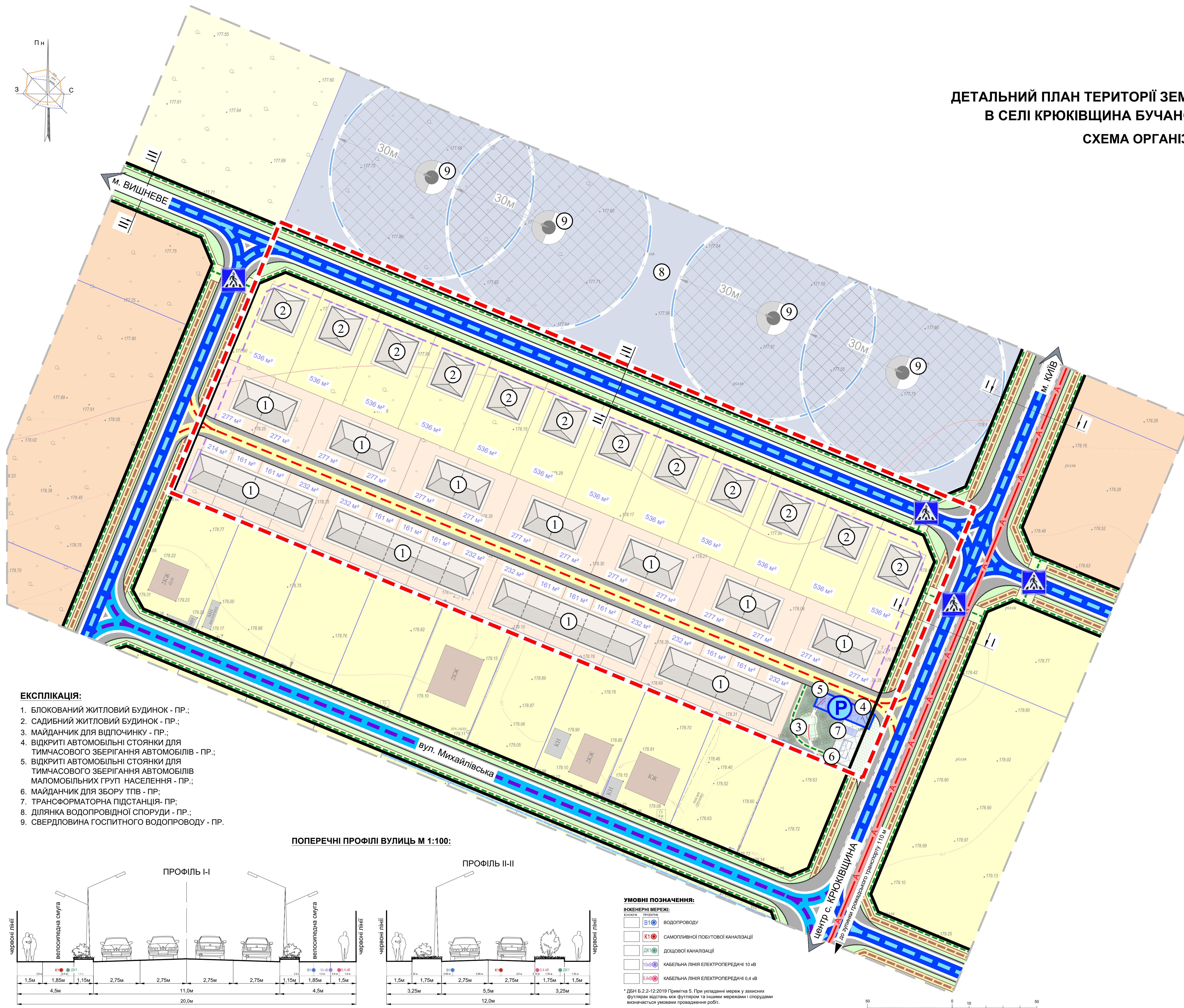
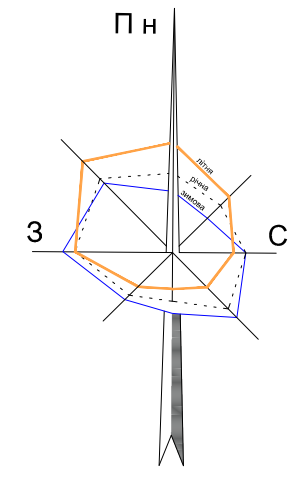




ДЕТАЛЬНИЙ ПЛАН ТЕРИТОРІЇ ЗЕМЕЛЬНОЇ ДІЛЯНКИ ПЛОЩЕЮ 1,8387 ГА
В СЕЛІ КРЮКІВЩИНА БУЧАНСЬКОГО РАЙОНУ КИЇВСЬКОЇ ОБЛАСТІ
СХЕМА ОРГАНІЗАЦІЇ РУХУ ТРАНСПОРТУ ТА ПІШОХОДІВ

M 1:500

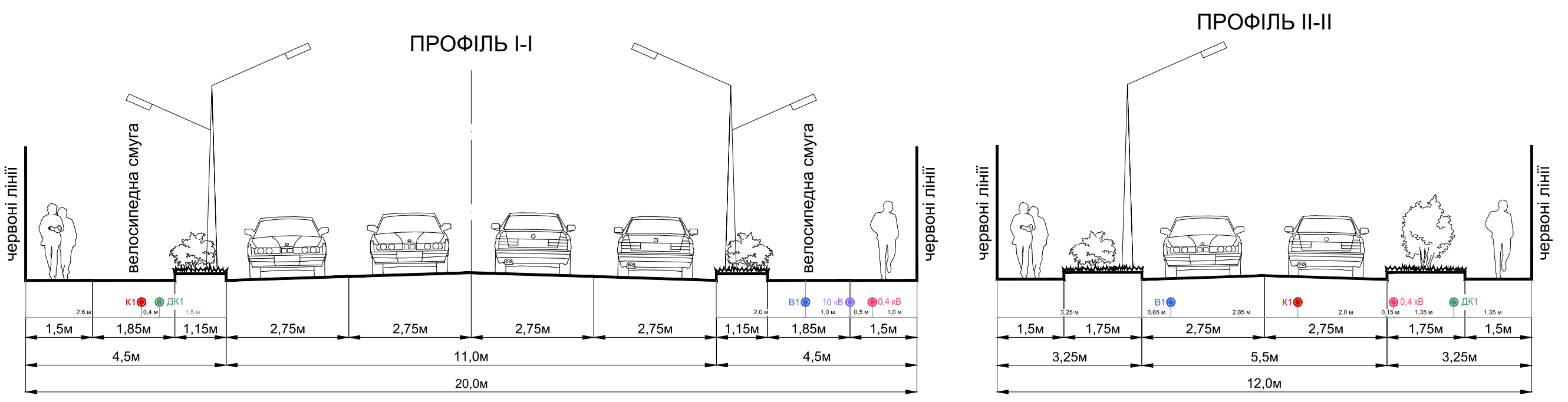


УМОВНІ ПОЗНАЧЕННЯ:

| | | |
|--------------------------------|----------|---|
| МЕЖІ: | | |
| ІСНУЮЧІ | ПРОЕКТНІ | РОЗРОБКИ ДПТ |
| ІСНУЮЧІ | ПРОЕКТНІ | ЗЕМЛЕКОРИСТУВАННЯ |
| ТЕРИТОРІЇ: | | |
| ІСНУЮЧІ | ПРОЕКТНІ | БЛОКОВАНОЇ ЖИТЛОВОЇ ЗАБУДОВИ |
| ІСНУЮЧІ | ПРОЕКТНІ | САДИБНОЇ ЖИТЛОВОЇ ЗАБУДОВИ |
| ІСНУЮЧІ | ПРОЕКТНІ | САДИБНОЇ ЖИТЛОВОЇ ЗАБУДОВИ (раніше відведеної) |
| ІСНУЮЧІ | ПРОЕКТНІ | БАГАТОКВАРТИРНОЇ ЖИТЛОВОЇ ЗАБУДОВИ (середньоповерхової) |
| ІСНУЮЧІ | ПРОЕКТНІ | ПРИБУДИНКОВИХ МАЙДАНЧИКІВ |
| ІСНУЮЧІ | ПРОЕКТНІ | ЗЕЛЕНИХ НАСАДЖЕНЬ ОБМЕЖЕНОГО КОРИСТУВАННЯ |
| ІСНУЮЧІ | ПРОЕКТНІ | ЗЕЛЕНИХ НАСАДЖЕНЬ СПЕЦІАЛЬНОГО ПРИЗНАЧЕННЯ |
| ІСНУЮЧІ | ПРОЕКТНІ | ІНЖЕНЕРНІ СПОРУДИ |
| ІСНУЮЧІ | ПРОЕКТНІ | ОХОРОНИХ ЗОН ІНЖЕНЕРНИХ МЕРЕЖ ТА СПОРУД |
| ІСНУЮЧІ | ПРОЕКТНІ | МОЩЕННЯ |
| ІСНУЮЧІ | ПРОЕКТНІ | ВІДКРИТИХ АВТОСТОЯНОК |
| ІСНУЮЧІ | ПРОЕКТНІ | МАЙДАНЧИК ДЛЯ ЗБОРУ ТПВ |
| ІСНУЮЧІ | | ПРОЕКТНІ |
| ІСНУЮЧІ | ПРОЕКТНІ | ЖИТЛОВИХ ВУЛИЦЬ |
| ІСНУЮЧІ | ПРОЕКТНІ | ПРОЇЗДІВ |
| ІСНУЮЧІ | ПРОЕКТНІ | ПІШОХІДНИХ ДОРІЖОК |
| ІСНУЮЧІ | ПРОЕКТНІ | ВЕЛОСИПЕДНИХ СМУГ |
| ЗОВНІШНЬОГО ТРАНСПОРТУ: | | |
| ІСНУЮЧІ | ПРОЕКТНІ | ЛІНІЇ РУХУ ГРОМАДСЬКОГО ТРАНСПОРТУ У ВНУТРІШНЬОМУ СПОЛУЧЕНІ |
| ІНЖЕНЕРНІ МЕРЕЖІ: | | |
| ІСНУЮЧІ | ПРОЕКТНІ | ГАЗОПРОВІД СЕРЕДНЬОГО ТИСКУ |
| ІСНУЮЧІ | ПРОЕКТНІ | ПОВІТРЯНИХ ЛІНІЙ ЕЛЕКТРОПЕРЕДАЧІ |
| ПЛАНУВАЛЬНІ ОБМЕЖЕННЯ: | | |
| ІСНУЮЧІ | ПРОЕКТНІ | ОХОРОНИНЬОЇ ЗОНИ ГАЗОПРОВІДУ СЕРЕДНЬОГО ТИСКУ |
| ІСНУЮЧІ | ПРОЕКТНІ | ОХОРОНИНЬОЇ ЗОНИ ПОВІТРЯНИХ ЛІНІЙ ЕЛЕКТРОПЕРЕДАЧ, ТП |
| ІСНУЮЧІ | ПРОЕКТНІ | ЗОНИ САНИТАРНОЇ ОХОРОНИ СВЕРДЛОВИНИ ГОСПИТНОГО ВОДОПРОВІДУ |
| ПОЗНАЧЕННЯ: | | |
| ІСНУЮЧІ | ПРОЕКТНІ | ПІШОХІДНІ ПЕРЕХОДИ |
| ІСНУЮЧІ | ПРОЕКТНІ | ВІДКРИТІ АВТОСТОЯНКИ |

- ЕКСПЛІКАЦІЯ:**
1. БЛОКОВАНИЙ ЖИТЛОВИЙ БУДИНОК - ПР.;
 2. САДИБНИЙ ЖИТЛОВИЙ БУДИНОК - ПР.;
 3. МАЙДАНЧИК ДЛЯ ВІДПОЧИНКУ - ПР.;
 4. ВІДКРИТІ АВТОМОБІЛЬНІ СТОЯНКИ ДЛЯ ТИМЧАСОВОГО ЗБЕРІГАННЯ АВТОМОБІЛІВ - ПР.;
 5. ВІДКРИТІ АВТОМОБІЛЬНІ СТОЯНКИ ДЛЯ ТИМЧАСОВОГО ЗБЕРІГАННЯ АВТОМОБІЛІВ МАЛОМОБІЛЬНИХ ГРУП НАСЕЛЕННЯ - ПР.;
 6. МАЙДАНЧИК ДЛЯ ЗБОРУ ТПВ - ПР.;
 7. ТРАНСФОРМАТОРНА ПІДСТАНЦІЯ - ПР.;
 8. ДІЛЯНКА ВОДОПРОВІДНОЇ СПОРУДИ - ПР.;
 9. СВЕРДЛОВИНА ГОСПИТНОГО ВОДОПРОВІДУ - ПР.

ПОПЕРЕЧНІ ПРОФІЛІ ВУЛИЦЬ М 1:100:



УМОВНІ ПОЗНАЧЕННЯ:

| | | |
|--------------------------|----------|---------------------------------------|
| ІНЖЕНЕРНІ МЕРЕЖІ: | | |
| ІСНУЮЧІ | ПРОЕКТНІ | ВОДОПРОВІДУ |
| ІСНУЮЧІ | ПРОЕКТНІ | САМОПЛИВНОЇ ПОБУТОВОЇ КАНАЛІЗАЦІЇ |
| ІСНУЮЧІ | ПРОЕКТНІ | ДОЩОВОЇ КАНАЛІЗАЦІЇ |
| ІСНУЮЧІ | ПРОЕКТНІ | КАБЕЛЬНА ЛІНІЯ ЕЛЕКТРОПЕРЕДАЧІ 10 кВ |
| ІСНУЮЧІ | ПРОЕКТНІ | КАБЕЛЬНА ЛІНІЯ ЕЛЕКТРОПЕРЕДАЧІ 0,4 кВ |

* ДБН Б 2.2-12:2019 Примітка 5. При укладанні мереж у захисних футлярах відстань між футляром та іншими мережами і спорудами визначається умовами провадження робіт.