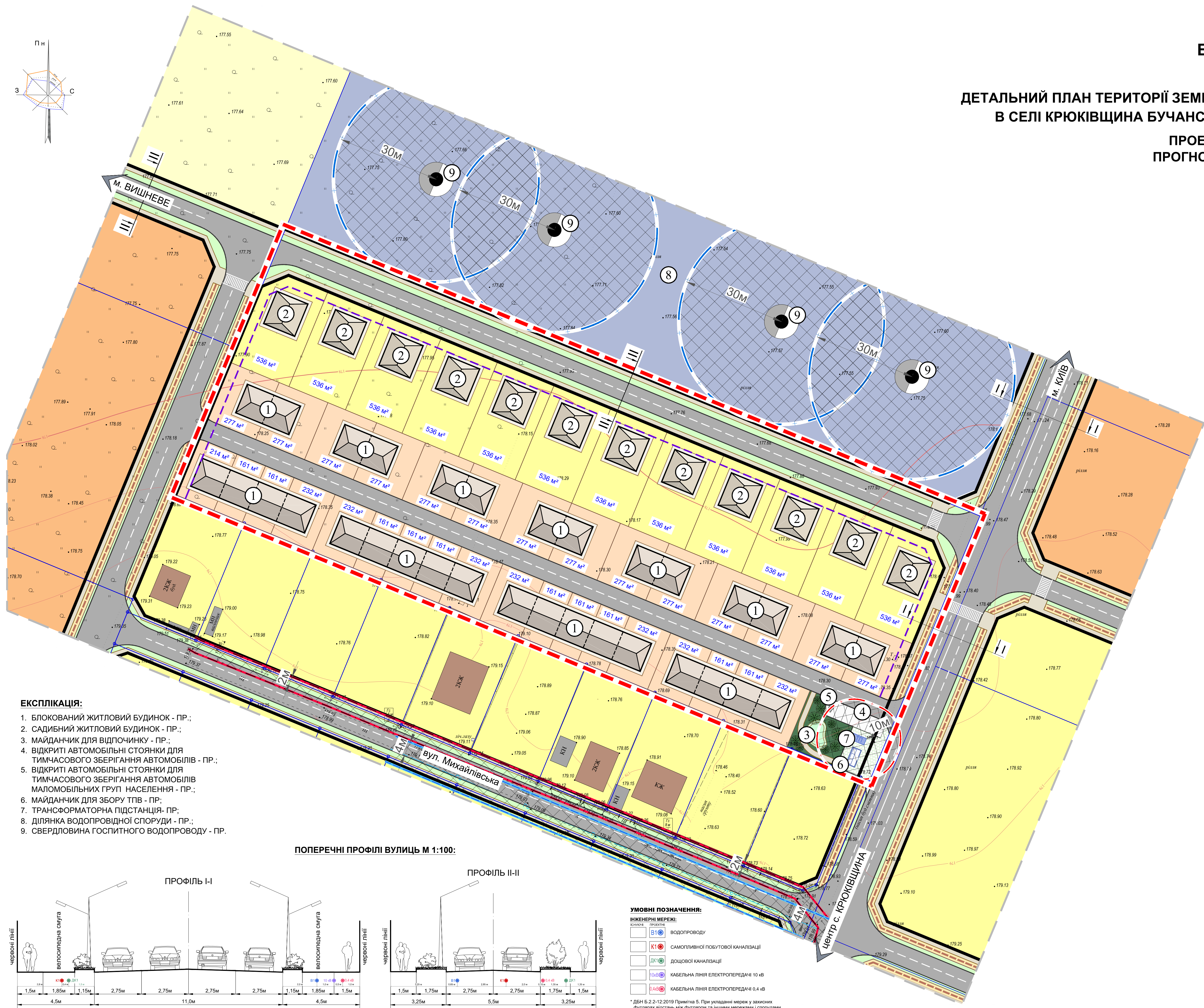
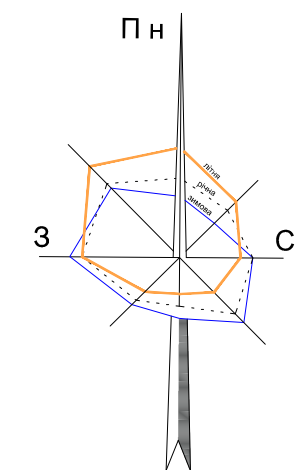




ДЕТАЛЬНИЙ ПЛАН ТЕРИТОРІЇ ЗЕМЕЛЬНОЇ ДІЛЯНКИ ПЛОЩЕЮ 1,8387 ГА
В СЕЛІ КРЮКІВЩИНА БУЧАНСЬКОГО РАЙОНУ КИЇВСЬКОЇ ОБЛАСТІ

ПРОЕКТНИЙ ПЛАН ПОЄДНАНИЙ ІЗ СХЕМОЮ
ПРОГНОЗОВАНИХ ПЛАНУВАЛЬНИХ ОБМЕЖЬ

М 1:500

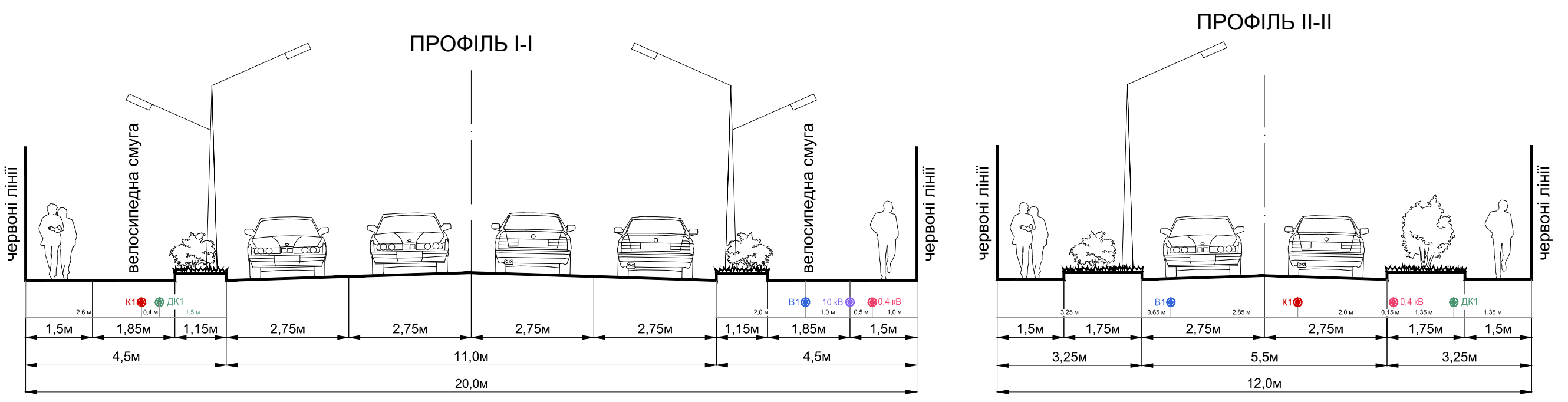


УМОВНІ ПОЗНАЧЕННЯ:

- МЕЖІ:**
- Існуючі: [Symbol] ПРОЕКТНІ: [Symbol] РОЗРОБКИ ДПТ
 - [Symbol] ЗЕМЛЕКОРИСТУВАННЯ
- ТЕРИТОРІЇ:**
- Існуючі: [Symbol] ПРОЕКТНІ: [Symbol] БЛОКОВАНОЇ ЖИТЛОВОЇ ЗАБУДОВИ
 - [Symbol] САДИБНОЇ ЖИТЛОВОЇ ЗАБУДОВИ
 - [Symbol] САДИБНОЇ ЖИТЛОВОЇ ЗАБУДОВИ (раніше відведеної)
 - [Symbol] БАГАТОКВАРТИРНОЇ ЖИТЛОВОЇ ЗАБУДОВИ (середньоповерхової)
 - [Symbol] ПРИБУДИНКОВИХ МАЙДАНЧИКІВ
 - [Symbol] ЗЕЛЕНИХ НАСАДЖЕНЬ ОБМЕЖЕНОГО КОРИСТУВАННЯ
 - [Symbol] ЗЕЛЕНИХ НАСАДЖЕНЬ СПЕЦІАЛЬНОГО ПРИЗНАЧЕННЯ
 - [Symbol] ІНЖЕНЕРНІ СПОРУДИ
 - [Symbol] ОХОРОНИХ ЗОН ІНЖЕНЕРНИХ МЕРЕЖ ТА СПОРУД
 - [Symbol] МОЩЕННЯ
 - [Symbol] ВІДКРИТИХ АВТОСТОЯНОК
 - [Symbol] МАЙДАНЧИК ДЛЯ ЗБОРУ ТПВ
- ВУЛИЦІ ТА ДОРОГИ:**
- Існуючі: [Symbol] ПРОЕКТНІ: [Symbol] ЖИТЛОВИХ ВУЛИЦЬ
 - [Symbol] ПРОЇЗДІВ
 - [Symbol] ПІШОХІДНИХ ДОРІЖОК
 - [Symbol] ВЕЛОСИПЕДНИХ СМУГ
- ІНЖЕНЕРНІ МЕРЕЖІ:**
- Існуючі: [Symbol] ПРОЕКТНІ: [Symbol] ГАЗОПРОВІД СЕРЕДНЬОГО ТИСКУ
 - [Symbol] ПОВІТРЯНИХ ЛІНІЙ ЕЛЕКТРОПЕРЕДАЧІ
- ПЛАНУВАЛЬНІ ОБМЕЖЕННЯ:**
- Існуючі: [Symbol] ПРОЕКТНІ: [Symbol] ОХОРОНОЇ ЗОНИ ГАЗОПРОВІДУ СЕРЕДНЬОГО ТИСКУ
 - [Symbol] ОХОРОНОЇ ЗОНИ ПОВІТРЯНИХ ЛІНІЙ ЕЛЕКТРОПЕРЕДАЧ, ТП
 - [Symbol] ЗОНИ САНИТАРНОЇ ОХОРОНИ СВЕРДЛОВИН ГОСПИТНОГО ВОДОПРОВІДУ

- ЕКСПЛІКАЦІЯ:**
1. БЛОКОВАНИЙ ЖИТЛОВИЙ БУДИНОК - ПР.;
 2. САДИБНИЙ ЖИТЛОВИЙ БУДИНОК - ПР.;
 3. МАЙДАНЧИК ДЛЯ ВІДПОЧИНКУ - ПР.;
 4. ВІДКРИТІ АВТОМОБІЛЬНІ СТОЯНКИ ДЛЯ ТИМЧАСОВОГО ЗБЕРІГАННЯ АВТОМОБІЛІВ - ПР.;
 5. ВІДКРИТІ АВТОМОБІЛЬНІ СТОЯНКИ ДЛЯ ТИМЧАСОВОГО ЗБЕРІГАННЯ АВТОМОБІЛІВ МАЛОМОБІЛЬНИХ ГРУП НАСЕЛЕННЯ - ПР.;
 6. МАЙДАНЧИК ДЛЯ ЗБОРУ ТПВ - ПР.;
 7. ТРАНСФОРМАТОРНА ПІДСТАНЦІЯ - ПР.;
 8. ДІЛЯНКА ВОДОПРОВІДНОЇ СПОРУДИ - ПР.;
 9. СВЕРДЛОВИНА ГОСПИТНОГО ВОДОПРОВІДУ - ПР.

ПОПЕРЕЧНІ ПРОФІЛІ ВУЛИЦЬ М 1:100:



- УМОВНІ ПОЗНАЧЕННЯ:**
- ІНЖЕНЕРНІ МЕРЕЖІ:**
- [Symbol] ВОДОПРОВІДУ
 - [Symbol] САМОПЛИВНОЇ ПОБУТОВОЇ КАНАЛІЗАЦІЇ
 - [Symbol] ДОЩОВОЇ КАНАЛІЗАЦІЇ
 - [Symbol] КАБЕЛЬНА ЛІНІЯ ЕЛЕКТРОПЕРЕДАЧІ 10 кВ
 - [Symbol] КАБЕЛЬНА ЛІНІЯ ЕЛЕКТРОПЕРЕДАЧІ 0,4 кВ
- * ДБН Б.2.2-12:2019 Примітка 5. При укладанні мереж у захисних футлярах відстань між футляром та іншими мережами і спорудами визначається умовами проведення робіт.