с. КРЮКІВЩИНА
БУЧАНСЬКИЙ РАЙОН
КИЇВСЬКА ОБЛАСТЬ

ДЕТАЛЬНИЙ ПЛАН ТЕРИТОРІЇ ЗЕМЕЛЬНОЇ ДІЛЯНКИ ЗАГАЛЬНОЮ ПЛОЩЕЮ 3,6803 ГА ПО ВУЛ. ВІДРОДЖЕННЯ В СЕЛІ КРЮКІВЩИНА БУЧАНСЬКОГО РАЙОНУ КИЇВСЬКОЇ ОБЛАСТІ

СХЕМА РОЗТАШУВАННЯ ТЕРИТОРІЇ У ПЛАНУВАЛЬНІЙ СТРУКТУРІ НАСЕЛЕНОГО ПУНКТУ

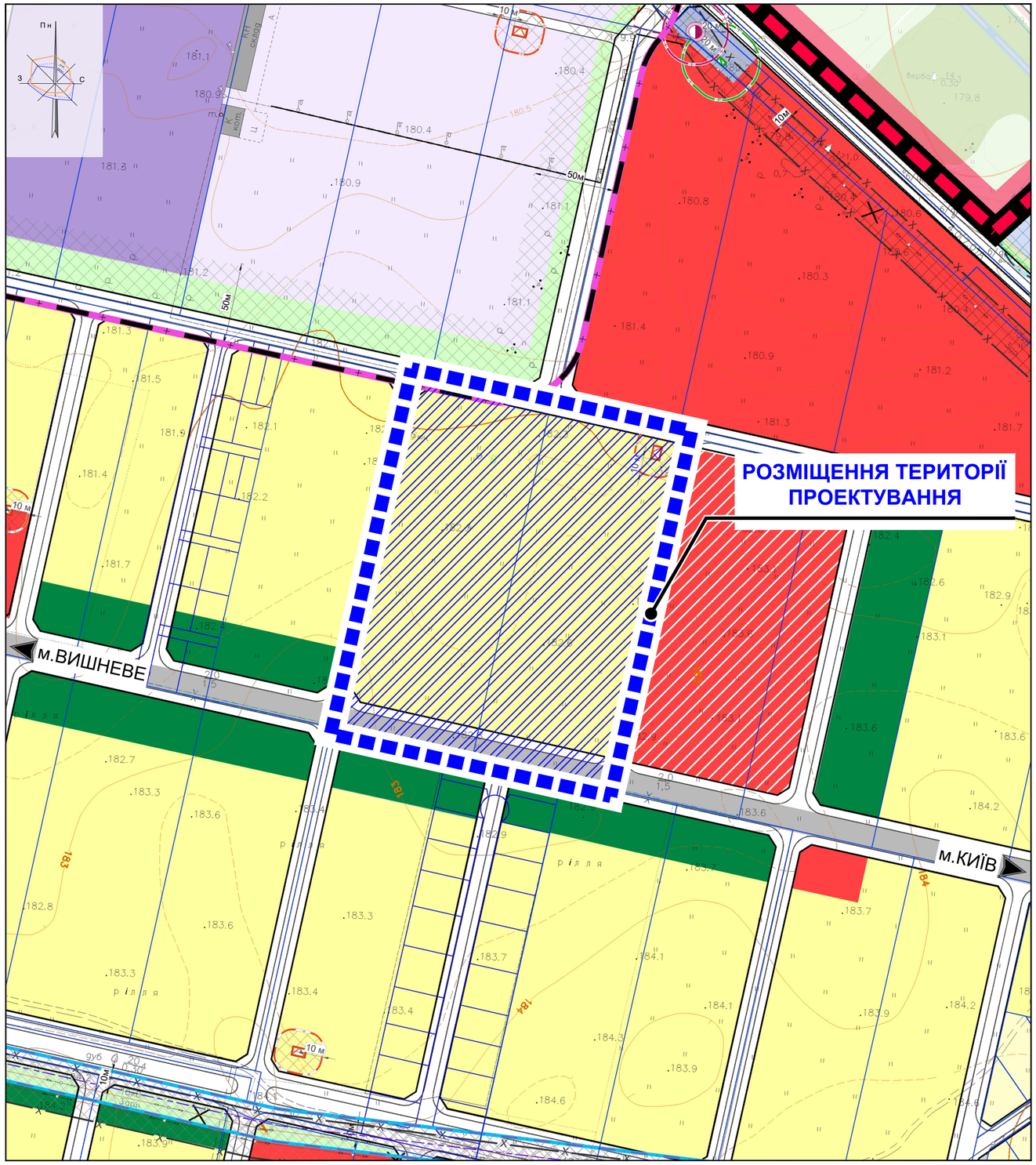

СХЕМА РОЗМІЩЕННЯ ДПТ В ПЛАНУВАЛЬНІЙ СТРУКТУРІ РАЙОНУ:

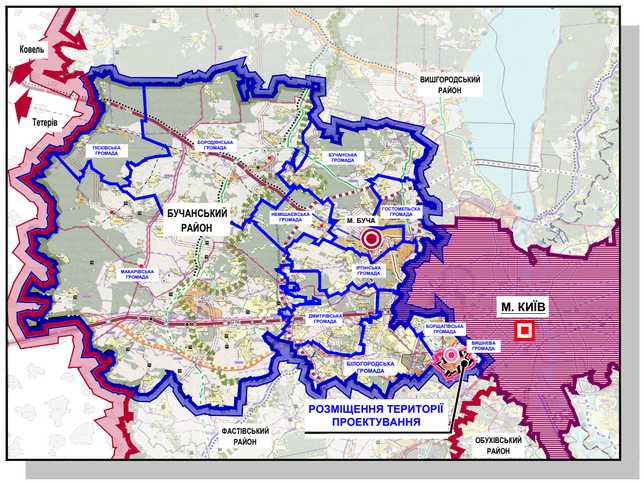

УМОВНІ ПОЗНАЧЕННЯ

МЕЖІ:

- Київської області
- Бучанського району
- Прилеглих районів
- м. Київ
- Вишневої територіальної громади
- Територіальних громад
- с. Крюківщина

ПОЗНАЧЕННЯ:

- Центр області
- Центр району
- Центр Вишневої громади

СХЕМА РОЗМІЩЕННЯ ДПТ В ПЛАНУВАЛЬНІЙ СТРУКТУРІ ТЕРИТОРІАЛЬНОЇ ГРОМАДИ:

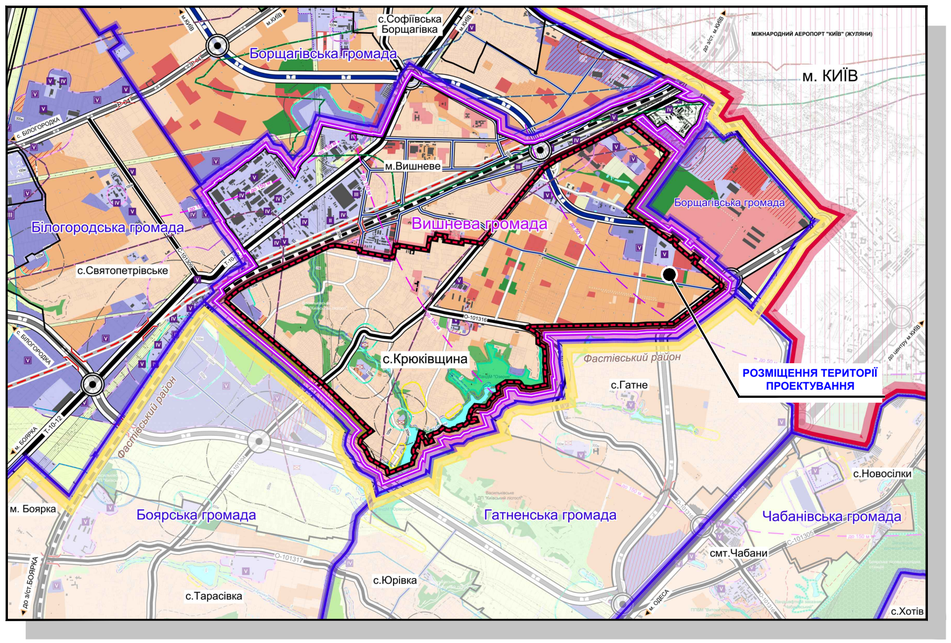

УМОВНІ ПОЗНАЧЕННЯ:

МЕЖІ:

ІСНУЮЧІ: ПРОЕКТНІ:

- с. КРЮКІВЩИНА
- РОЗРОБКИ ДПТ

СЕЛЬБИЩНІ ТЕРИТОРІЇ:

ЖИТЛОВОЇ ЗАБУДОВИ:

ІСНУЮЧІ: ПРОЕКТНІ:

- САДИБНОЇ
- БЛОКОВАНОЇ

ГРОМАДСЬКОЇ ЗАБУДОВИ:

ІСНУЮЧІ: ПРОЕКТНІ:

- ГРОМАДСЬКИХ ЦЕНТРІВ (ЗАКЛАДІВ КУЛЬТУРИ, ОСВІТИ, ОХОРОНИ ЗДОРОВ'Я, ТОРГІВЛІ, ХАРЧУВАННЯ ТА ІН.)
- ГРОМАДСЬКОЇ (РЕЗЕРВ)

ОЗЕЛЕНЕНІ:

ІСНУЮЧІ: ПРОЕКТНІ:

- ЗЕЛЕНИХ НАСАДЖЕНЬ ЗАГАЛЬНОГО КОРИСТУВАННЯ
- ЗЕЛЕНИХ НАСАДЖЕНЬ СПЕЦІАЛЬНОГО ПРИЗНАЧЕННЯ

ВИРОБНИЧІ ТЕРИТОРІЇ:

ВИРОБНИЧІ:

ІСНУЮЧІ: ПРОЕКТНІ:

- ПРОМИСЛОВИХ ПІДПРИЄМСТВ

КОМУНАЛЬНО-СКЛАДСЬКІ:

ІСНУЮЧІ: ПРОЕКТНІ:

- СКЛАДІВ, ГАРАЖІВ, КОМУНАЛЬНИХ ОБ'ЄКТІВ, ТОЩО

ТРАНСПОРТНОЇ ІНФРАСТРУКТУРИ:

ВУЛИЧНО-ДОРОЖНЬОЇ МЕРЕЖІ:

ІСНУЮЧІ: ПРОЕКТНІ:

- ГОЛОВНОЇ ВУЛИЦІ СЕЛА
- ЖИТЛОВИХ ВУЛИЦЬ
- ПРОЇЗДІВ

ІНЖЕНЕРНІ МЕРЕЖІ:

ІСНУЮЧІ: ПРОЕКТНІ:

- ПОВІТРЯНИХ ЛІНІЙ ЕЛЕКТРОПЕРЕДАЧІ
- ГАЗОПРОВОДУ ВИСОКОГО ТИСКУ
- ПОВІТРЯНИХ ЛІНІЙ ЕЛЕКТРОПЕРЕДАЧІ, ЩО ПОТРЕБУЮТЬ ПЕРЕКЛАДАННЯ

ПЛАНУВАЛЬНІ ОБМЕЖЕННЯ:

САНІТАРНО-ЗАХИСНІ ЗОНИ:

ІСНУЮЧІ: ПРОЕКТНІ:

- ВИРОБНИЧИХ ПІДПРИЄМСТВ
- КОМУНАЛЬНО-СКЛАДСЬКИХ ПІДПРИЄМСТВ
- КНС
- ЛОС
- АВТОДОРІГ

ОХОРОНІ ЗОНИ:

- ПОВІТРЯНИХ ЛІНІЙ ЕЛЕКТРОПЕРЕДАЧІ, ТП, РП
- ГАЗОПРОВОДІВ
- ПЛАНУВАЛЬНІ ОБМЕЖЕННЯ, ЩО ДІЮТЬ ДО МОМЕНТУ ЇХ СКОРОЧЕННЯ, ЗА УМОВИ ПРОВЕДЕННЯ ВІДПОВІДНИХ ЗАХОДІВ, АБО ЛІКВІДАЦІЇ ОБ'ЄКТУ ШКІДЛИВОГО ВПЛИВУ

ПОЗНАЧЕННЯ:

- ІНЖЕНЕРНІ МЕРЕЖІ ТА СПОРУДИ, ЩО ПІДЛЯГАЮТЬ ДЕМОНТАЖУ

УМОВНІ ПОЗНАЧЕННЯ:

МЕЖІ:

ІСНУЮЧІ: ПРОЕКТНІ:

- БУЧАНСЬКОГО РАЙОНУ
- м. КИЄВА
- ВИШНЕВОЇ ТЕРИТОРІАЛЬНОЇ ГРОМАДИ
- ПРИЛЕГЛИХ ТЕРИТОРІАЛЬНИХ ГРОМАД
- с. КРЮКІВЩИНА
- ПРИЛЕГЛИХ НАСЕЛЕНИХ ПУНКТІВ*

ТЕРИТОРІЇ:

ІСНУЮЧІ: ПРОЕКТНІ:

- ЖИТЛОВІ
- ГРОМАДСЬКІ
- РЕКОНСТРУКЦІЇ ПІД ГРОМАДСЬКО-ЖИТЛОВУ
- ВИРОБНИЧІ ТА КОМУНАЛЬНІ
- ОЗЕЛЕНЕНІ
- ЛАНДШАФТНИЙ ЗАКАЗНИК МІСЦЕВОГО ЗНАЧЕННЯ "ОЗЕРНЕ"
- ВОДНИХ ОБ'ЄКТІВ
- СІЛЬСЬКОГОСПОДАРСЬКОГО ПРИЗНАЧЕННЯ
- ІСТОРИКО-КУЛЬТУРНОГО ПРИЗНАЧЕННЯ

- БУДІВЕЛЬ

ПЛАНУВАЛЬНІ ОБМЕЖЕННЯ:

САНІТАРНО-ЗАХИСНІ ЗОНИ:

ІСНУЮЧІ: ПРОЕКТНІ:

- КЛАДОВИЩ
- ВИРОБНИЧИХ ПІДПРИЄМСТВ
- ГАЗОРОЗПОДІЛЬНОЇ СТАНЦІЇ (ГРС)

ОХОРОННІ ЗОНИ:

ІСНУЮЧІ: ПРОЕКТНІ:

- ОХОРОННІ ЗОНИ
- ГАЗОРОЗПОДІЛЬНОЇ СТАНЦІЇ (ГРС)
- ПРИБЕРЕЖНО-ЗАХИСНІ СМУГИ

ПОЖЕЖОЗАХИСНИЙ РОЗРИВ:

ІСНУЮЧІ: ПРОЕКТНІ:

- ЛІСОВИХ МАСИВІВ

- ПЛАНУВАЛЬНІ ОБМЕЖЕННЯ, ЩО ДІЮТЬ ДО МОМЕНТУ ЇХ СКОРОЧЕННЯ, ЗА УМОВИ ПРОВЕДЕННЯ ВІДПОВІДНИХ ЗАХОДІВ, АБО ЛІКВІДАЦІЇ ОБ'ЄКТУ ШКІДЛИВОГО ВПЛИВУ

ЗОНИ ОБМЕЖЕННОГО ВИКОРИСТАННЯ ТЕРИТОРІЇ ВІД АЕРОПОРТІВ:

- ВНУТРІШНЯ ГОРИЗОНТАЛЬНА ПОВЕРХНЯ: ВИСОТА БУДІВЕЛЬ ДО 50 М НЕ БІЛЬШЕ: НОК Н=228,88 В БСВ
- КОНІЧНА ПОВЕРХНЯ: ВИСОТА БУДІВЕЛЬ ВІД 50 М ДО 150 М ВІД 228,88 ДО 328,88 В БСВ

ЗОНИ АКУСТИЧНОГО ВПЛИВУ АЕРОПОРТІВ:

- ≤ 85 дБА
- 81 дБА - 85 дБА
- 75 дБА - 80 дБА
- 70 дБА

ТРАНСПОРТНА ІНФРАСТРУКТУРА:

АВТОМОБІЛЬНИХ ДОРІГ ЗАГАЛЬНОГО КОРИСТУВАННЯ:

ДЕРЖАВНОГО ЗНАЧЕННЯ:

ІСНУЮЧІ: ПРОЕКТНІ: СТРАТЕГІЧНА ПЕРСПЕКТИВА:

- МІЖНАРОДНІ
- ТЕРИТОРІАЛЬНІ

МІСЦЕВОГО ЗНАЧЕННЯ:

ІСНУЮЧІ: ПРОЕКТНІ:

- ОБЛАСНІ
- РАЙОННІ
- ЗМІНА СТАТУСУ АВТОМОБІЛЬНОЇ ДОРОГИ

ВУЛИЧНО-ДОРОЖНЬОЇ МЕРЕЖІ:

ІСНУЮЧІ: ПРОЕКТНІ:

- МАГІСТРАЛЬНІ ВУЛИЦІ
- ЖИТЛОВІ ВУЛИЦІ

ЗАЛІЗНИЧНІ ЛІНІЇ:

ІСНУЮЧІ: ПРОЕКТНІ: ПЕРСПЕКТИВА:

- ЗАЛІЗНИЧНІ КОЛІЇ ЗАГАЛЬНОГО КОРИСТУВАННЯ

ОБ'ЄКТИ ТРАНСПОРТНОЇ ІНФРАСТРУКТУРИ:

ІСНУЮЧІ: ПРОЕКТНІ:

- МОСТИ, ШЛЯХОПРОВОДИ, ЕСТАКАДИ
- ТРАНСПОРТНІ РОЗВ'ЯЗКИ В ОДНОМУ РІВНІ
- ТРАНСПОРТНІ РОЗВ'ЯЗКИ В РІЗНИХ РІВНЯХ

ІНЖЕНЕРНІ МЕРЕЖІ ТА СПОРУДИ:

ІСНУЮЧІ: ПРОЕКТНІ:

- 330 кВ — ПОВІТРЯНІ ЛІНІЇ ЕЛЕКТРОПЕРЕДАЧІ 330 кВ
- 110 кВ — ПОВІТРЯНІ ЛІНІЇ ЕЛЕКТРОПЕРЕДАЧІ 110 кВ
- 35 кВ — ПОВІТРЯНІ ЛІНІЇ ЕЛЕКТРОПЕРЕДАЧІ 35 кВ
- МАГІСТРАЛЬНІ ГАЗОПРОВОДИ

ПОЗНАЧКИ:

- ОБ'ЄКТИ, ЩО ПІДЛЯГАЮТЬ ЗАКРИТТЮ
- ЗОНА АКТИВНОЇ КОМЕРЦІЙНОЇ ДІЯЛЬНОСТІ

САНІТАРНИЙ КЛАС ПІДПРИЄМСТВ:

ІСНУЮЧІ: ПРОЕКТНІ:

- II → III — ПІДПРИЄМСТВА II КЛАСУ ШКІДЛИВОСТІ
- III — ПІДПРИЄМСТВА III КЛАСУ ШКІДЛИВОСТІ
- IV → V — ПІДПРИЄМСТВА IV КЛАСУ ШКІДЛИВОСТІ
- V — ПІДПРИЄМСТВА V КЛАСУ ШКІДЛИВОСТІ

ПРОЕКТНИЙ ІНСТИТУТ
СЛУЖБИ БЕЗПЕКИ УКРАЇНИ